













Ficha técnica del indicador			
Datos de identificación del indicador			
Clave	Nombre del indicador		Tema
FAISM-48	PORCENTAJE DE REHABILITACION DE DRENAJE SANITARIO, REHABILITACIÓN DE DRENAJE SANITARIO EN LA CALLE DIECISIETE NORTE TRAMO AVENIDA CONSTITUCIÓN A CINCO PONIENTE		AGUA Y SANEAMIENTO
Vinculación con fondo, programa, proyecto o actividad	Tipo	Dimensión	Ámbito de control
FAISM	ESTRATÉGICO	EFICIENCIA	RESULTADO
Objetivo del indicador	Interpretación		
COMBATIR EL REZAGO SOCIAL	REGULAR		
Definición del indicador			
ESTE INDICADOR DEFINE EL GRADO DE CUMPLIMIENTO EN LA EJECUCIÓN DE UNA OBRA			
Método de cálculo			
Variable	Descripción	Unidad de medida	Fuente
P	PROGRAMADO	DRENAJE SANITARIO PROGRAMADO A REHABILITAR	SECRETARIA DE DESARROLLO URBANO Y OBRAS PUBLICAS
R	REALIZADO	DRENAJE SANITARIO REHABILITADO	SECRETARIA DE DESARROLLO URBANO Y OBRAS PUBLICAS
Fórmula		Unidad de medida del resultado	Metas
1,462,153.38 / 1,462,153.38 X 100 = 100		PORCENTAJE	LA REHABILITACIÓN DE DRENAJE SANITARIO EN LA CALLE DIECISIETE NORTE TRAMO AVENIDA CONSTITUCIÓN A CINCO PONIENTE CONTARA CON 1 DRENAJE SANITARIO REHABILITADO
Frecuencia de medición		Disponibilidad	
ANUAL		05 DE ENERO 2018	
Fecha de aprobación		Última fecha de actualización	
31/12/18		31/12/18	
Entidad o dependencia responsable del indicador		Unidad administrativa responsable de su seguimiento	
H. AYUNTAMIENTO MUNICIPAL CONSTITUCIONAL DE CHILAPA DE ALVAREZ GUERRERO		SECRETARIA DE DESARROLLO URBANO Y OBRAS PUBLICAS	
Valores de referencia			
Serie estadística disponible	Otros valores de referencia	Rangos de valor	
N/A	N/A	Mínimo	Máximo
		NO DISPONIBLE	NO DISPONIBLE
Glosario			
REHABILITACIÓN DE DRENAJE SANITARIO EN LA CALLE DIECISIETE NORTE TRAMO AVENIDA CONSTITUCIÓN A CINCO PONIENTE			
Elaboró	Validó	Autorizó	
 Ing. Eduardo Solís Álvarez Secretario de Desarrollo Urbano y Obras Públicas	 Lic. Aldy Esteban Román Secretario de Finanzas	 Lic. Jesús Parra García Presidente Municipal Constitucional	

002414




Ficha técnica del indicador			
Datos de identificación del indicador			
Clave	Nombre del indicador		Tema
FAISM-49	PORCENTAJE DE REHABILITACION DE DRENAJE SANITARIO, REHABILITACION DE DRENAJE SANITARIO DE LA CALLE ONCE NORTE TRAMO AV CONSTITUCION A AVENIDA INSURGENTES		AGUA Y SANEAMIENTO
Vinculación con fondo, programa, proyecto o actividad	Tipo	Dimensión	Ámbito de control
FAISM	ESTRATÉGICO	EFICIENCIA	RESULTADO
Objetivo del indicador	Interpretación		
COMBATIR EL REZAGO SOCIAL	REGULAR		
Definición del indicador			
ESTE INDICADOR DEFINE EL GRADO DE CUMPLIMIENTO EN LA EJECUCIÓN DE UNA OBRA			
Método de cálculo			
Variable	Descripción	Unidad de medida	Fuente
P	PROGRAMADO	DRENAJE SANITARIO PROGRAMADO A REHABILITAR	SECRETARIA DE DESARROLLO URBANO Y OBRAS PUBLICAS
R	REALIZADO	DRENAJE SANITARIO REHABILITADO	SECRETARIA DE DESARROLLO URBANO Y OBRAS PUBLICAS
Fórmula	Unidad de medida del resultado	Metas	
$597,730.46 / 597,730.46 \times 100 = 100$	PORCENTAJE	LA REHABILITACION DE DRENAJE SANITARIO DE LA CALLE ONCE NORTE TRAMO AV CONSTITUCION A AVENIDA INSURGENTES CONTARA CON 1 DRENAJE SANITARIO REHABILITADO	
Frecuencia de medición	Disponibilidad		
ANUAL	05 DE ENERO 2018		
Fecha de aprobación	Última fecha de actualización		
31/12/18	31/12/18		
Entidad o dependencia responsable del indicador	Unidad administrativa responsable de su seguimiento		
H. AYUNTAMIENTO MUNICIPAL CONSTITUCIONAL DE CHILAPA DE ALVAREZ GUERRERO	SECRETARIA DE DESARROLLO URBANO Y OBRAS PUBLICAS		
Valores de referencia			
Serie estadística disponible	Otros valores de referencia	Rangos de valor	
N/A	N/A	Mínimo	Máximo
		NO DISPONIBLE	NO DISPONIBLE
Glosario			
REHABILITACION DE DRENAJE SANITARIO DE LA CALLE ONCE NORTE TRAMO AV CONSTITUCION A AVENIDA INSURGENTES			
Elaboró	Validó	Autorizó	
			

002415




Ficha técnica del indicador			
Datos de identificación del indicador			
Clave	Nombre del indicador		Tema
FAISM-59	PORCENTAJE DE REHABILITACION DE POZO PROFUNDO DE AGUA POTABLE, REHABILITACION DE POZO PROFUNDO DE AGUA POTABLE ATEMPA REPARACION DE CONTRA ADEME		AGUA Y SANEAMIENTO
Vinculación con fondo, programa, proyecto o actividad		Tipo	Dimensión
FAISM		ESTRATÉGICO	EFICIENCIA
Objetivo del indicador		Ámbito de control	
COMBATIR EL REZAGO SOCIAL		REGULAR	
Definición del indicador			
ESTE INDICADOR DEFINE EL GRADO DE CUMPLIMIENTO EN LA EJECUCIÓN DE UNA OBRA			
Método de cálculo			
Variable	Descripción	Unidad de medida	Fuente
P	PROGRAMADO	POZO PROFUNDO DE AGUA POTABLE PROGRAMADO A REHABILITAR	SECRETARIA DE DESARROLLO URBANO Y OBRAS PUBLICAS
R	REALIZADO	POZO PROFUNDO DE AGUA POTABLE REHABILITADO	SECRETARIA DE DESARROLLO URBANO Y OBRAS PUBLICAS
Fórmula		Unidad de medida del resultado	Metas
1,741,656.61 / 1,741,656.61 X 100 = 100		PORCENTAJE	LA REHABILITACION DE POZO PROFUNDO DE AGUA POTABLE ATEMPA REPARACION DE CONTRA ADEME CONTARA CON 1 POZO PROFUNDO DE AGUA POTABLE REHABILITADO
Frecuencia de medición		Disponibilidad	
ANUAL		05 DE ENERO 2018	
Fecha de aprobación		Última fecha de actualización	
31/12/18		31/12/18	
Entidad o dependencia responsable del indicador		Unidad administrativa responsable de su seguimiento	
H. AYUNTAMIENTO MUNICIPAL CONSTITUCIONAL DE CHILAPA DE ALVAREZ GUERRERO		SECRETARIA DE DESARROLLO URBANO Y OBRAS PUBLICAS	
Valores de referencia			
Serie estadística disponible	Otros valores de referencia	Rangos de valor	
N/A	N/A	Mínimo	Máximo
		NO DISPONIBLE	NO DISPONIBLE
Glosario			
REHABILITACION DE POZO PROFUNDO DE AGUA POTABLE ATEMPA REPARACION DE CONTRA ADEME			
Elaboró	Validó	Autorizó	
 H. AYUNTAMIENTO MUNICIPAL CONSTITUCIONAL DE CHILAPA DE ALVAREZ, GRO. 2018 - 2021 Ing. Eduardo Solís Álvarez Secretario de Desarrollo Urbano y Obras Públicas	 SECRETARIA DE FINANZAS Lic. Aldy Esteban Roman Secretario de Finanzas	 Lic. Jesús Parra García Presidente Municipal Constitucional	

Ficha técnica del indicador			
Datos de identificación del indicador			
Clave	Nombre del indicador		Tema
FAISM-60	PORCENTAJE DE REHABILITACION DE POZO PROFUNDO DE AGUA POTABLE, REHABILITACION DE POZO PROFUNDO DE AGUA POTABLE PISTA I REPARACION DE CONTRA ADEME		AGUA Y SANEAMIENTO
Vinculación con fondo, programa, proyecto o actividad	Tipo	Dimensión	Ámbito de control
FAISM	ESTRATÉGICO	EFICIENCIA	RESULTADO
Objetivo del indicador	Interpretación		
COMBATIR EL REZAGO SOCIAL	REGULAR		
Definición del indicador			
ESTE INDICADOR DEFINE EL GRADO DE CUMPLIMIENTO EN LA EJECUCIÓN DE UNA OBRA			
Método de cálculo			
Variable	Descripción	Unidad de medida	Fuente
P	PROGRAMADO	POZO PROFUNDO DE AGUA POTABLE PROGRAMADO A REHABILITAR	SECRETARIA DE DESARROLLO URBANO Y OBRAS PUBLICAS
R	REALIZADO	POZO PROFUNDO DE AGUA POTABLE REHABILITADO	SECRETARIA DE DESARROLLO URBANO Y OBRAS PUBLICAS
Fórmula		Unidad de medida del resultado	Metas
1,786,935.29 / 1,786,935.29 X 100 = 100		PORCENTAJE	LA REHABILITACION DE POZO PROFUNDO DE AGUA POTABLE PISTA I REPARACION DE CONTRA ADEME CONTARA CON 1 POZO PROFUNDO DE AGUA POTABLE REHABILITADO
Frecuencia de medición		Disponibilidad	
ANUAL		05 DE ENERO 2018	
Fecha de aprobación		Última fecha de actualización	
31/12/18		31/12/18	
Entidad o dependencia responsable del indicador		Unidad administrativa responsable de su seguimiento	
H. AYUNTAMIENTO MUNICIPAL CONSTITUCIONAL DE CHILAPA DE ALVAREZ GUERRERO		SECRETARIA DE DESARROLLO URBANO Y OBRAS PUBLICAS	
Valores de referencia			
Serie estadística disponible	Otros valores de referencia		Rangos de valor
N/A	N/A		Mínimo NO DISPONIBLE
			Máximo NO DISPONIBLE
Glosario			
REHABILITACION DE POZO PROFUNDO DE AGUA POTABLE PISTA I REPARACION DE CONTRA ADEME			
Elaboró	Validó	Autorizó	
 <p>H. AYUNTAMIENTO MUNICIPAL CONSTITUCIONAL DE CHILAPA DE ALVAREZ, GRO. 2018 - 2021</p> <p>Ing. Eduardo Solís Álvarez Secretario de Desarrollo Urbano y Obras Públicas</p>	 <p>Validó</p> <p>H. AYUNTAMIENTO MUNICIPAL CONSTITUCIONAL DE CHILAPA DE ALVAREZ, GRO. 2018 - 2021</p> <p>SECRETARÍA DE FINANZAS</p> <p>Lic. Aldy Esteban Román Secretario de Finanzas</p>	 <p>Autorizó</p> <p>Lic. Jesús Parra García Presidente Municipal Constitucional</p>	



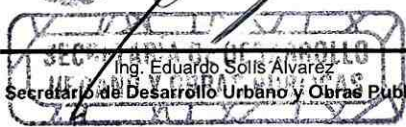




002417

Ficha técnica del indicador			
Datos de identificación del indicador			
Clave	Nombre del indicador		Tema
FAISM-75	PORCENTAJE DE REHABILITACION DE RED DE AGUA POTABLE, REHABILITACION DE RED DE AGUA POTABLE, EN LA CALLE ONCE SUR		AGUA Y SANEAMIENTO
Vinculación con fondo, programa, proyecto o actividad	Tipo	Dimensión	Ámbito de control
FAISM	ESTRATÉGICO	EFICIENCIA	RESULTADO
Objetivo del indicador	Interpretación		
COMBATIR EL REZAGO SOCIAL	REGULAR		
Definición del indicador			
ESTE INDICADOR DEFINE EL GRADO DE CUMPLIMIENTO EN LA EJECUCIÓN DE UNA OBRA			
Método de cálculo			
Variable	Descripción	Unidad de medida	Fuente
P	PROGRAMADO	RED DE AGUA POTABLE PROGRAMADA A REHABILITAR	SECRETARIA DE DESARROLLO URBANO Y OBRAS PUBLICAS
R	REALIZADO	RED DE AGUA POTABLE REHABILITADO	SECRETARIA DE DESARROLLO URBANO Y OBRAS PUBLICAS
Fórmula		Unidad de medida del resultado	Metas
$72,956.11 / 72,956.11 \times 100 = 100$		PORCENTAJE	LA REHABILITACION DE RED DE AGUA POTABLE, EN LA CALLE ONCE SUR CONTARA CON 1 RED DE AGUA POTABLE REHABILITADO
Frecuencia de medición		Disponibilidad	
ANUAL		05 DE ENERO 2018	
Fecha de aprobación		Última fecha de actualización	
31/12/18		31/12/18	
Entidad o dependencia responsable del indicador		Unidad administrativa responsable de su seguimiento	
H. AYUNTAMIENTO MUNICIPAL CONSTITUCIONAL DE CHILAPA DE ALVAREZ GUERRERO		SECRETARIA DE DESARROLLO URBANO Y OBRAS PUBLICAS	
Valores de referencia			
Serie estadística disponible	Otros valores de referencia		Rangos de valor
N/A	N/A		Mínimo NO DISPONIBLE
			Máximo NO DISPONIBLE
Glosario			
REHABILITACION DE RED DE AGUA POTABLE, EN LA CALLE ONCE SUR			
Elaboró	Validó	Autorizó	
 Ing. Eduardo Solís Álvarez Secretario de Desarrollo Urbano y Obras Públicas	 Lic. Aldy Esteban Román Secretario de Finanzas	 Lic. Jesús Parra García Presidente Municipal Constitucional	




002418

Ficha técnica del indicador			
Datos de identificación del indicador			
Clave	Nombre del indicador	Tema	
FAISM-76	PORCENTAJE DE REHABILITACION DE SISTEMA DE AGUA POTABLE, REHABILITACION DE SISTEMA DE AGUA POTABLE EN LA LOCALIDAD DE BUENA VISTA DEL PLAN	AGUA Y SANEAMIENTO	
Vinculación con fondo, programa, proyecto o actividad	Tipo	Dimensión	Ámbito de control
FAISM	ESTRATÉGICO	EFICIENCIA	RESULTADO
Objetivo del indicador	Interpretación		
COMBATIR EL REZAGO SOCIAL	REGULAR		
Definición del indicador			
ESTE INDICADOR DEFINE EL GRADO DE CUMPLIMIENTO EN LA EJECUCIÓN DE UNA OBRA			
Método de cálculo			
Variable	Descripción	Unidad de medida	Fuente
P	PROGRAMADO	SISTEMA DE AGUA POTABLE PROGRAMADA A REHABILITAR	SECRETARIA DE DESARROLLO URBANO Y OBRAS PUBLICAS
R	REALIZADO	SISTEMA DE AGUA POTABLE REHABILITADO	SECRETARIA DE DESARROLLO URBANO Y OBRAS PUBLICAS
Fórmula	Unidad de medida del resultado	Metas	
$1,114,956.74 / 1,114,956.74 \times 100 = 100$	PORCENTAJE	LA REHABILITACION DE SISTEMA DE AGUA POTABLE EN LA LOCALIDAD DE BUENA VISTA DEL PLAN CONTARA CON 1 SISTEMA DE AGUA POTABLE REHABILITADO	
Frecuencia de medición	Disponibilidad		
ANUAL	05 DE ENERO 2018		
Fecha de aprobación	Última fecha de actualización		
31/12/18	31/12/18		
Entidad o dependencia responsable del indicador	Unidad administrativa responsable de su seguimiento		
H. AYUNTAMIENTO MUNICIPAL CONSTITUCIONAL DE CHILAPA DE ALVAREZ GUERRERO	SECRETARIA DE DESARROLLO URBANO Y OBRAS PUBLICAS		
Valores de referencia			
Serie estadística disponible	Otros valores de referencia	Rangos de valor	
N/A	N/A	Mínimo	Máximo
		NO DISPONIBLE	NO DISPONIBLE
Glosario			
REHABILITACION DE SISTEMA DE AGUA POTABLE EN LA LOCALIDAD DE BUENA VISTA DEL PLAN			
Elaboró	Autorizó		
 Lic. Eduardo Solís Alvarado Secretaría de Desarrollo Urbano y Obras Públicas	 Lic. Aldy Esteban Román Secretario de Finanzas	 Lic. Jesús Parra García Presidente Municipal Constitucional	




002419

Ficha técnica del indicador			
Datos de identificación del indicador			
Clave	Nombre del indicador	Tema	
FAISM-77	PORCENTAJE DE REHABILITACION DE SISTEMA DE AGUA POTABLE, REHABILITACION DE SISTEMA DE AGUA POTABLE EN LA LOCALIDAD DE PUEBLO VIEJO	AGUA Y SANEAMIENTO	
Vinculación con fondo, programa, proyecto o actividad	Tipo	Dimensión	Ámbito de control
FAISM	ESTRATÉGICO	EFICIENCIA	RESULTADO
Objetivo del indicador	Interpretación		
COMBATIR EL REZAGO SOCIAL	REGULAR		
Definición del indicador			
ESTE INDICADOR DEFINE EL GRADO DE CUMPLIMIENTO EN LA EJECUCIÓN DE UNA OBRA			
Método de cálculo			
Variable	Descripción	Unidad de medida	Fuente
P	PROGRAMADO	SISTEMA DE AGUA POTABLE PROGRAMADA A REHABILITAR	SECRETARIA DE DESARROLLO URBANO Y OBRAS PUBLICAS
R	REALIZADO	SISTEMA DE AGUA POTABLE REHABILITADO	SECRETARIA DE DESARROLLO URBANO Y OBRAS PUBLICAS
Fórmula	Unidad de medida del resultado	Metas	
$2,172,202.60 / 2,172,202.60 \times 100 = 100$	PORCENTAJE	LA REHABILITACION DE SISTEMA DE AGUA POTABLE EN LA LOCALIDAD DE PUEBLO VIEJO CONTARA CON 1 SISTEMA DE AGUA POTABLE REHABILITADO	
Frecuencia de medición	Disponibilidad		
ANUAL	05 DE ENERO 2018		
Fecha de aprobación	Última fecha de actualización		
31/12/18	31/12/18		
Entidad o dependencia responsable del indicador	Unidad administrativa responsable de su seguimiento		
H. AYUNTAMIENTO MUNICIPAL CONSTITUCIONAL DE CHILAPA DE ALVAREZ GUERRERO	SECRETARIA DE DESARROLLO URBANO Y OBRAS PUBLICAS		
Valores de referencia			
Serie estadística disponible	Otros valores de referencia	Rangos de valor	
N/A	N/A	Mínimo	Máximo
		NO DISPONIBLE	NO DISPONIBLE
Glosario			
REHABILITACION DE SISTEMA DE AGUA POTABLE EN LA LOCALIDAD DE PUEBLO VIEJO			
Elaboró	Validó	Autorizó	
   Ing. Eduardo Solís Álvarez Secretario de Desarrollo Urbano y Obras Públicas	  Lic. Aldy Esteban Román Secretario de Finanzas	  Lic. Jesús Parra García Presidente Municipal Constitucional	






002420







Ficha técnica del indicador			
Datos de identificación del indicador			
Clave	Nombre del indicador		Tema
FAISM-50	PORCENTAJE DE EQUIPAMIENTO DE CARCAMO DE BOMBEO, EQUIPAMIENTO DE CARCAMO DE BOMBEO DE LA COMUNIDAD ATZACOALOYA		AGUA Y SANEAMIENTO
Vinculación con fondo, programa, proyecto o actividad	Tipo	Dimensión	Ámbito de control
FAISM	ESTRATÉGICO	EFICIENCIA	RESULTADO
Objetivo del indicador	Interpretación		
COMBATIR EL REZAGO SOCIAL	REGULAR		
Definición del indicador			
ESTE INDICADOR DEFINE EL GRADO DE CUMPLIMIENTO EN LA EJECUCIÓN DE UNA OBRA			
Método de cálculo			
Variable	Descripción	Unidad de medida	Fuente
P	PROGRAMADO	CARCAMO DE BOMBEO PROGRAMADO A EQUIPAR	SECRETARIA DE DESARROLLO URBANO Y OBRAS PUBLICAS
R	REALIZADO	CARCAMO DE BOMBEO EQUIPADO	SECRETARIA DE DESARROLLO URBANO Y OBRAS PUBLICAS
Fórmula		Unidad de medida del resultado	Metas
450,000 / 450,000 X 100 = 100		PORCENTAJE	LA EQUIPAMIENTO DE CARCAMO DE BOMBEO DE LA COMUNIDAD ATZACOALOYA CONTARA CON 1 CARCAMO DE BOMBEO EQUIPADO
Frecuencia de medición		Disponibilidad	
ANUAL		05 DE ENERO 2018	
Fecha de aprobación		Última fecha de actualización	
31/12/18		31/12/18	
Entidad o dependencia responsable del indicador		Unidad administrativa responsable de su seguimiento	
H. AYUNTAMIENTO MUNICIPAL CONSTITUCIONAL DE CHILAPA DE ALVAREZ GUERRERO		SECRETARIA DE DESARROLLO URBANO Y OBRAS PUBLICAS	
Valores de referencia			
Serie estadística disponible	Otros valores de referencia		Rangos de valor
N/A	N/A		Mínimo
			Máximo
			NO DISPONIBLE
			NO DISPONIBLE
Glosario			
EQUIPAMIENTO DE CARCAMO DE BOMBEO DE LA COMUNIDAD ATZACOALOYA			
Elaboró	Validó	Autorizó	
 H. AYUNTAMIENTO MUNICIPAL CONSTITUCIONAL DE CHILAPA DE ALVAREZ, GRO. 2018 - 2021 Ing. Eduardo Solís Álvarez Secretario de Desarrollo Urbano y Obras Publicas	 H. AYUNTAMIENTO MUNICIPAL CONSTITUCIONAL DE CHILAPA DE ALVAREZ, GRO. 2018 - 2021 SECRETARÍA DE FINANZAS Lic. Aldy Esteban Román Secretario de Finanzas	 H. AYUNTAMIENTO MUNICIPAL CONSTITUCIONAL DE CHILAPA DE ALVAREZ, GUERRERO Lic. Jesús Parra García Presidente Municipal Constitucional	








002421

Ficha técnica del indicador			
Datos de identificación del indicador			
Clave	Nombre del indicador		Tema
FAISM-01	PORCENTAJE DE AMPLIACION DE DRENAJE PLUVIAL, AMPLIACIÓN DE DRENAJE PLUVIAL EN LA CALLE ALBA LUZ DE LA COLONIA AURORA		AGUA Y SANEAMIENTO
Vinculación con fondo, programa, proyecto o actividad		Tipo	Dimensión
FAISM		ESTRATÉGICO	EFICIENCIA
Objetivo del indicador		Ámbito de control	
COMBATIR EL REZAGO SOCIAL		REGULAR	
Definición del indicador			
ESTE INDICADOR DEFINE EL GRADO DE CUMPLIMIENTO EN LA EJECUCIÓN DE UNA OBRA			
Método de cálculo			
Variable	Descripción	Unidad de medida	Fuente
P	PROGRAMADO	DRENAJE PLUVIAL PROGRAMADO A AMPLIAR	SECRETARIA DE DESARROLLO URBANO Y OBRAS PUBLICAS
R	REALIZADO	DRENAJE PLUVIAL AMPLIADO	SECRETARIA DE DESARROLLO URBANO Y OBRAS PUBLICAS
Fórmula		Unidad de medida del resultado	Metas
$1,796,086.32 / 1,796,086.32 \times 100 = 100$		PORCENTAJE	LA AMPLIACIÓN DE DRENAJE PLUVIAL EN LA CALLE ALBA LUZ DE LA COLONIA AURORA CONTARA CON 1 DRENAJE PLUVIAL NUEVO
Frecuencia de medición		Disponibilidad	
ANUAL		05 DE ENERO 2018	
Fecha de aprobación		Última fecha de actualización	
31/12/18		31/12/18	
Entidad o dependencia responsable del indicador		Unidad administrativa responsable de su seguimiento	
H. AYUNTAMIENTO MUNICIPAL CONSTITUCIONAL DE CHILAPA DE ALVAREZ GUERRERO		SECRETARIA DE DESARROLLO URBANO Y OBRAS PUBLICAS	
Valores de referencia			
Serie estadística disponible	Otros valores de referencia		Rangos de valor
N/A	N/A		Mínimo
			Máximo
			NO DISPONIBLE
			NO DISPONIBLE
Glosario			
AMPLIACIÓN DE DRENAJE PLUVIAL EN LA CALLE ALBA LUZ DE LA COLONIA AURORA			
Elaboró	Valoró	Autorizó	
 H. AYUNTAMIENTO MUNICIPAL CONSTITUCIONAL DE CHILAPA DE ALVAREZ GUERRERO Ing. Eduardo Solís Álvarez Secretario de Desarrollo Urbano y Obras Públicas	 Lic. Aldy Esteban Román Secretario de Finanzas	 H. AYUNTAMIENTO MUNICIPAL CONSTITUCIONAL DE CHILAPA DE ALVAREZ, GUERRERO Lic. Jesús Parra García Presidente Municipal Constitucional	









002422

Ficha técnica del indicador			
Datos de identificación del indicador			
Clave	Nombre del indicador		Tema
FAISM-02	PORCENTAJE DE AMPLIACION DE DRENAJE PLUVIAL, AMPLIACIÓN DE DRENAJE PLUVIAL DE LA CALLE QUE CONDUCE A LA ESCUELA TELESECUNDARIA DE LA LOCALIDAD DE LA MOHONERA		AGUA Y SANEAMIENTO
Vinculación con fondo, programa, proyecto o actividad	Tipo	Dimensión	Ámbito de control
FAISM	ESTRATÉGICO	EFICIENCIA	RESULTADO
Objetivo del indicador	Interpretación		
COMBATIR EL REZAGO SOCIAL	REGULAR		
Definición del indicador			
ESTE INDICADOR DEFINE EL GRADO DE CUMPLIMIENTO EN LA EJECUCIÓN DE UNA OBRA			
Método de cálculo			
Variable	Descripción	Unidad de medida	Fuente
P	PROGRAMADO	DRENAJE PLUVIAL PROGRAMADO A AMPLIAR	SECRETARIA DE DESARROLLO URBANO Y OBRAS PUBLICAS
R	REALIZADO	DRENAJE PLUVIAL AMPLIADO	SECRETARIA DE DESARROLLO URBANO Y OBRAS PUBLICAS
Fórmula	Unidad de medida del resultado	Metas	
$1,504,434.11 / 1,504,434.11 \times 100 = 100$	PORCENTAJE	LA AMPLIACIÓN DE DRENAJE PLUVIAL DE LA CALLE QUE CONDUCE A LA ESCUELA TELESECUNDARIA DE LA LOCALIDAD DE LA MOHONERA CONTARA CON 1 DRENAJE PLUVIAL NUEVO	
Frecuencia de medición	Disponibilidad		
ANUAL	05 DE ENERO 2018		
Fecha de aprobación	Última fecha de actualización		
31/12/18	31/12/18		
Entidad o dependencia responsable del indicador	Unidad administrativa responsable de su seguimiento		
H. AYUNTAMIENTO MUNICIPAL CONSTITUCIONAL DE CHILAPA DE ALVAREZ GUERRERO	SECRETARIA DE DESARROLLO URBANO Y OBRAS PUBLICAS		
Valores de referencia			
Serie estadística disponible	Otros valores de referencia	Rangos de valor	
N/A	N/A	Mínimo	Máximo
		NO DISPONIBLE	NO DISPONIBLE
Glosario			
AMPLIACIÓN DE DRENAJE PLUVIAL DE LA CALLE QUE CONDUCE A LA ESCUELA TELESECUNDARIA DE LA LOCALIDAD DE LA MOHONERA			
Elaboró	Validó	Autorizó	
 Ing. Eduardo Solís Álvarez Secretario de Desarrollo Urbano y Obras Públicas	  Lic. Aldy Esteban Román Secretario de Finanzas	  Lic. Jesús Parra García Presidente Municipal Constitucional	




Ficha técnica del indicador			
Datos de identificación del indicador			
Clave	Nombre del indicador		Tema
FAISM-03	PORCENTAJE DE AMPLIACION DE DRENAJE PLUVIAL, AMPLIACIÓN DE DRENAJE PLUVIAL DE LA CALLE CAZAHUATES EN LA COLONIA QUOVADIS (PRIMERA ETAPA)		AGUA Y SANEAMIENTO
Vinculación con fondo, programa, proyecto o actividad	Tipo	Dimensión	Ámbito de control
FAISM	ESTRATÉGICO	EFICIENCIA	RESULTADO
Objetivo del indicador	Interpretación		
COMBATIR EL REZAGO SOCIAL	REGULAR		
Definición del indicador			
ESTE INDICADOR DEFINE EL GRADO DE CUMPLIMIENTO EN LA EJECUCIÓN DE UNA OBRA			
Método de cálculo			
Variable	Descripción	Unidad de medida	Fuente
P	PROGRAMADO	DRENAJE PLUVIAL PROGRAMADO A AMPLIAR	SECRETARIA DE DESARROLLO URBANO Y OBRAS PUBLICAS
R	REALIZADO	DRENAJE PLUVIAL AMPLIADO	SECRETARIA DE DESARROLLO URBANO Y OBRAS PUBLICAS
Fórmula		Unidad de medida del resultado	Metas
$2,673,514.74 / 2,673,514.74 \times 100 = 100$		PORCENTAJE	LA AMPLIACIÓN DE DRENAJE PLUVIAL DE LA CALLE CAZAHUATES EN LA COLONIA QUOVADIS (PRIMERA ETAPA) CONTARA CON 1 DRENAJE PLUVIAL NUEVO
Frecuencia de medición		Disponibilidad	
ANUAL		05 DE ENERO 2018	
Fecha de aprobación		Última fecha de actualización	
31/12/18		31/12/18	
Entidad o dependencia responsable del indicador		Unidad administrativa responsable de su seguimiento	
H. AYUNTAMIENTO MUNICIPAL CONSTITUCIONAL DE CHILAPA DE ALVAREZ GUERRERO		SECRETARIA DE DESARROLLO URBANO Y OBRAS PUBLICAS	
Valores de referencia			
Serie estadística disponible	Otros valores de referencia		Rangos de valor
N/A	N/A		Mínimo
			Máximo
			NO DISPONIBLE
			NO DISPONIBLE
Glosario			
AMPLIACIÓN DE DRENAJE PLUVIAL DE LA CALLE CAZAHUATES EN LA COLONIA QUOVADIS (PRIMERA ETAPA)			
Elaboró	Validó	Autorizó	
  Ing. Eduardo Solís Álvarez Secretario de Desarrollo Urbano y Obras Públicas	  Lic. Aldy Esteban Román Secretario de Finanzas	  Lic. Jesús Parra García Presidente Municipal Constitucional	







Ficha técnica del indicador			
Datos de identificación del indicador			
Clave	Nombre del indicador		Tema
FAISM-04	PORCENTAJE DE AMPLIACION DE DRENAJE PLUVIAL, AMPLIACIÓN DE DRENAJE PLUVIAL DE LA CALLE DIAMANTE EN LA COLONIA LOMA LINDA		AGUA Y SANEAMIENTO
Vinculación con fondo, programa, proyecto o actividad	Tipo	Dimensión	Ámbito de control
FAISM	ESTRATÉGICO	EFICIENCIA	RESULTADO
Objetivo del indicador	Interpretación		
COMBATIR EL REZAGO SOCIAL	REGULAR		
Definición del indicador			
ESTE INDICADOR DEFINE EL GRADO DE CUMPLIMIENTO EN LA EJECUCIÓN DE UNA OBRA			
Método de cálculo			
Variable	Descripción	Unidad de medida	Fuente
P	PROGRAMADO	DRENAJE PLUVIAL PROGRAMADO A AMPLIAR	SECRETARIA DE DESARROLLO URBANO Y OBRAS PUBLICAS
R	REALIZADO	DRENAJE PLUVIAL AMPLIADO	SECRETARIA DE DESARROLLO URBANO Y OBRAS PUBLICAS
Fórmula		Unidad de medida del resultado	Metas
$2,406,825.15 / 2,406,825.15 \times 100 = 100$		PORCENTAJE	LA AMPLIACIÓN DE DRENAJE PLUVIAL DE LA CALLE DIAMANTE EN LA COLONIA LOMA LINDA CONTARA CON 1 DRENAJE PLUVIAL NUEVO
Frecuencia de medición		Disponibilidad	
ANUAL		05 DE ENERO 2018	
Fecha de aprobación		Última fecha de actualización	
31/12/18		31/12/18	
Entidad o dependencia responsable del indicador		Unidad administrativa responsable de su seguimiento	
H. AYUNTAMIENTO MUNICIPAL CONSTITUCIONAL DE CHILAPA DE ALVAREZ GUERRERO		SECRETARIA DE DESARROLLO URBANO Y OBRAS PUBLICAS	
Valores de referencia			
Serie estadística disponible	Otros valores de referencia		Rangos de valor
N/A	N/A		Mínimo NO DISPONIBLE
			Máximo NO DISPONIBLE
Glosario			
AMPLIACIÓN DE DRENAJE PLUVIAL DE LA CALLE DIAMANTE EN LA COLONIA LOMA LINDA			
Elaboro	Validó	Autorizó	
  Lic. Eduardo Solís Álvarez Secretario de Desarrollo Urbano y Obras Públicas	   Lic. Aldy Esteban Román Secretario de Finanzas	  Lic. Jesús Parra García Presidente Municipal Constitucional	




002425

Ficha técnica del indicador			
Datos de identificación del indicador			
Clave	Nombre del indicador	Tema	
FAISM-05	PORCENTAJE DE AMPLIACION DE DRENAJE PLUVIAL, AMPLIACIÓN DE DRENAJE PLUVIAL DE LA CALLE PRINCIPAL DE LA LOCALIDAD DE EL PARAÍSO SEGUNDA ETAPA	AGUA Y SANEAMIENTO	
Vinculación con fondo, programa, proyecto o actividad	Tipo	Dimensión	Ámbito de control
FAISM	ESTRATÉGICO	EFICIENCIA	RESULTADO
Objetivo del indicador	Interpretación		
COMBATIR EL REZAGO SOCIAL	REGULAR		
Definición del indicador			
ESTE INDICADOR DEFINE EL GRADO DE CUMPLIMIENTO EN LA EJECUCIÓN DE UNA OBRA			
Método de cálculo			
Variable	Descripción	Unidad de medida	Fuente
P	PROGRAMADO	DRENAJE PLUVIAL PROGRAMADO A AMPLIAR	SECRETARIA DE DESARROLLO URBANO Y OBRAS PUBLICAS
R	REALIZADO	DRENAJE PLUVIAL AMPLIADO	SECRETARIA DE DESARROLLO URBANO Y OBRAS PUBLICAS
Fórmula	Unidad de medida del resultado	Metas	
$1,336,226.95 / 1,336,226.95 \times 100 = 100$	PORCENTAJE	LA AMPLIACIÓN DE DRENAJE PLUVIAL DE LA CALLE PRINCIPAL DE LA LOCALIDAD DE EL PARAÍSO SEGUNDA ETAPA CONTARA CON 1 DRENAJE PLUVIAL NUEVO	
Frecuencia de medición	Disponibilidad		
ANUAL	05 DE ENERO 2018		
Fecha de aprobación	Última fecha de actualización		
31/12/18	31/12/18		
Entidad o dependencia responsable del indicador	Unidad administrativa responsable de su seguimiento		
H. AYUNTAMIENTO MUNICIPAL CONSTITUCIONAL DE CHILAPA DE ALVAREZ GUERRERO	SECRETARIA DE DESARROLLO URBANO Y OBRAS PUBLICAS		
Valores de referencia			
Serie estadística disponible	Otros valores de referencia	Rangos de valor	
N/A	N/A	Mínimo	Máximo
		NO DISPONIBLE	NO DISPONIBLE
Glosario			
AMPLIACIÓN DE DRENAJE PLUVIAL DE LA CALLE PRINCIPAL DE LA LOCALIDAD DE EL PARAÍSO SEGUNDA ETAPA			
Elaboró	Validó	Autorizó	
   Ing. Eduardo Solís Álvarez Secretario de Desarrollo Urbano y Obras Públicas	   Lic. Aldy Esteban Román Secretario de Finanzas	  Lic. Jesús Parra García Presidente Municipal Constitucional	




002426

Ficha técnica del indicador			
Datos de identificación del indicador			
Clave	Nombre del indicador		Tema
FAISM-06	PORCENTAJE DE AMPLIACION DE DRENAJE PLUVIAL, AMPLIACIÓN DE DRENAJE PLUVIAL DE LA CALLE PRINCIPAL DE LA LOCALIDAD DE ZOMPELTEPEC (SEGUNDA ETAPA)		AGUA Y SANEAMIENTO
Vinculación con fondo, programa, proyecto o actividad	Tipo	Dimensión	Ámbito de control
FAISM	ESTRATÉGICO	EFICIENCIA	RESULTADO
Objetivo del indicador	Interpretación		
COMBATIR EL REZAGO SOCIAL	REGULAR		
Definición del indicador			
ESTE INDICADOR DEFINE EL GRADO DE CUMPLIMIENTO EN LA EJECUCIÓN DE UNA OBRA			
Método de cálculo			
Variable	Descripción	Unidad de medida	Fuente
P	PROGRAMADO	DRENAJE PLUVIAL PROGRAMADO A AMPLIAR	SECRETARIA DE DESARROLLO URBANO Y OBRAS PUBLICAS
R	REALIZADO	DRENAJE PLUVIAL AMPLIADO	SECRETARIA DE DESARROLLO URBANO Y OBRAS PUBLICAS
Fórmula		Unidad de medida del resultado	Metas
1,319,279.12 / 1,319,279.12 X 100 = 100		PORCENTAJE	LA AMPLIACIÓN DE DRENAJE PLUVIAL DE LA CALLE PRINCIPAL DE LA LOCALIDAD DE ZOMPELTEPEC (SEGUNDA ETAPA) CONTARA CON 1 DRENAJE PLUVIAL NUEVO
Frecuencia de medición		Disponibilidad	
ANUAL		05 DE ENERO 2018	
Fecha de aprobación		Última fecha de actualización	
31/12/18		31/12/18	
Entidad o dependencia responsable del indicador		Unidad administrativa responsable de su seguimiento	
H. AYUNTAMIENTO MUNICIPAL CONSTITUCIONAL DE CHILAPA DE ALVAREZ GUERRERO		SECRETARIA DE DESARROLLO URBANO Y OBRAS PUBLICAS	
Valores de referencia			
Serie estadística disponible	Otros valores de referencia	Rangos de valor	
N/A	N/A	Mínimo	Máximo
		NO DISPONIBLE	NO DISPONIBLE
Glosario			
AMPLIACIÓN DE DRENAJE PLUVIAL DE LA CALLE PRINCIPAL DE LA LOCALIDAD DE ZOMPELTEPEC (SEGUNDA ETAPA)			
Elaboró	Validó	Autorizó	
 Lic. Eduardo Solís Álvarez Secretario de Desarrollo Urbano y Obras Publicas	 Lic. Aldy Esteban Román Secretario de Finanzas	 Lic. Jesús Párra García Presidente Municipal Constitucional	




Ficha técnica del indicador			
Datos de identificación del indicador			
Clave	Nombre del indicador		Tema
FAISM-07	PORCENTAJE DE AMPLIACION DE DRENAJE PLUVIAL, AMPLIACIÓN DE DRENAJE PLUVIAL DE LA CALLE PRINCIPAL DE LA LOCALIDAD DE AHUIHUIYUCO SEGUNDA ETAPA		AGUA Y SANEAMIENTO
Vinculación con fondo, programa, proyecto o actividad	Tipo	Dimensión	Ámbito de control
FAISM	ESTRATÉGICO	EFICIENCIA	RESULTADO
Objetivo del indicador	Interpretación		
COMBATIR EL REZAGO SOCIAL	REGULAR		
Definición del indicador			
ESTE INDICADOR DEFINE EL GRADO DE CUMPLIMIENTO EN LA EJECUCIÓN DE UNA OBRA			
Método de cálculo			
Variable	Descripción	Unidad de medida	Fuente
P	PROGRAMADO	DRENAJE PLUVIAL PROGRAMADO A AMPLIAR	SECRETARIA DE DESARROLLO URBANO Y OBRAS PUBLICAS
R	REALIZADO	DRENAJE PLUVIAL AMPLIADO	SECRETARIA DE DESARROLLO URBANO Y OBRAS PUBLICAS
Fórmula	Unidad de medida del resultado	Metas	
$1,174,659.69 / 1,174,659.69 \times 100 = 100$	PORCENTAJE	LA AMPLIACIÓN DE DRENAJE PLUVIAL DE LA CALLE PRINCIPAL DE LA LOCALIDAD DE AHUIHUIYUCO SEGUNDA ETAPA CONTARA CON 1 DRENAJE PLUVIAL NUEVO	
Frecuencia de medición	Disponibilidad		
ANUAL	05 DE ENERO 2018		
Fecha de aprobación	Última fecha de actualización		
31/12/18	31/12/18		
Entidad o dependencia responsable del indicador	Unidad administrativa responsable de su seguimiento		
H. AYUNTAMIENTO MUNICIPAL CONSTITUCIONAL DE CHILAPA DE ALVAREZ GUERRERO	SECRETARIA DE DESARROLLO URBANO Y OBRAS PUBLICAS		
Valores de referencia			
Serie estadística disponible	Otros valores de referencia	Rangos de valor	
N/A	N/A	Mínimo	Máximo
		NO DISPONIBLE	NO DISPONIBLE
Glosario			
AMPLIACIÓN DE DRENAJE PLUVIAL DE LA CALLE PRINCIPAL DE LA LOCALIDAD DE AHUIHUIYUCO SEGUNDA ETAPA			
Elaboró	Validó	Autorizó	
  Lic. Eduardo Solís Álvarez Secretario de Desarrollo Urbano y Obras Públicas	  Lic. Aldy Esteban Román Secretario de Finanzas	  Lic. Jesús Parra García Presidente Municipal Constitucional	





Ficha técnica del indicador			
Datos de identificación del indicador			
Clave	Nombre del indicador		Tema
FAISM-08	PORCENTAJE DE AMPLIACION DE DRENAJE PLUVIAL, AMPLIACIÓN DE DRENAJE PLUVIAL EN LA CALLE TENIENTE JUVENAL EN LA COLONIA ZAPATA		AGUA Y SANEAMIENTO
Vinculación con fondo, programa, proyecto o actividad	Tipo	Dimensión	Ámbito de control
FAISM	ESTRATÉGICO	EFICIENCIA	RESULTADO
Objetivo del indicador	Interpretación		
COMBATIR EL REZAGO SOCIAL	REGULAR		
Definición del indicador			
ESTE INDICADOR DEFINE EL GRADO DE CUMPLIMIENTO EN LA EJECUCIÓN DE UNA OBRA			
Método de cálculo			
Variable	Descripción	Unidad de medida	Fuente
P	PROGRAMADO	DRENAJE PLUVIAL PROGRAMADO A AMPLIAR	SECRETARIA DE DESARROLLO URBANO Y OBRAS PUBLICAS
R	REALIZADO	DRENAJE PLUVIAL AMPLIADO	SECRETARIA DE DESARROLLO URBANO Y OBRAS PUBLICAS
Fórmula		Unidad de medida del resultado	Metas
$1,149,821.52 / 1,149,821.52 \times 100 = 100$		PORCENTAJE	LA AMPLIACIÓN DE DRENAJE PLUVIAL EN LA CALLE TENIENTE JUVENAL EN LA COLONIA ZAPATA CONTARA CON 1 DRENAJE PLUVIAL NUEVO
Frecuencia de medición		Disponibilidad	
ANUAL		05 DE ENERO 2018	
Fecha de aprobación		Última fecha de actualización	
31/12/18		31/12/18	
Entidad o dependencia responsable del indicador		Unidad administrativa responsable de su seguimiento	
H. AYUNTAMIENTO MUNICIPAL CONSTITUCIONAL DE CHILAPA DE ALVAREZ GUERRERO		SECRETARIA DE DESARROLLO URBANO Y OBRAS PUBLICAS	
Valores de referencia			
Serie estadística disponible	Otros valores de referencia		Rangos de valor
N/A	N/A		Mínimo
			Máximo
			NO DISPONIBLE
			NO DISPONIBLE
Glosario			
AMPLIACIÓN DE DRENAJE PLUVIAL EN LA CALLE TENIENTE JUVENAL EN LA COLONIA ZAPATA			
Elaboró	Validó	Autorizó	
 <p>SECRETARÍA DE DESARROLLO URBANO Y OBRAS PÚBLICAS</p>	 <p>SECRETARÍA DE FINANZAS</p>	 <p>Presidente Municipal Constitucional</p>	




002429




Ficha técnica del indicador			
Datos de identificación del indicador			
Clave	Nombre del indicador		Tema
FAISM-09	PORCENTAJE DE AMPLIACION DE DRENAJE PLUVIAL, AMPLIACIÓN DE DRENAJE PLUVIAL EN LA CALLE PRINCIPAL EN LA LOCALIDAD DE ZINENEZINTLA		AGUA Y SANEAMIENTO
Vinculación con fondo, programa, proyecto o actividad	Tipo	Dimensión	Ámbito de control
FAISM	ESTRATÉGICO	EFICIENCIA	RESULTADO
Objetivo del indicador		Interpretación	
COMBATIR EL REZAGO SOCIAL		REGULAR	
Definición del indicador			
ESTE INDICADOR DEFINE EL GRADO DE CUMPLIMIENTO EN LA EJECUCIÓN DE UNA OBRA			
Método de cálculo			
Variable	Descripción	Unidad de medida	Fuente
P	PROGRAMADO	DRENAJE PLUVIAL PROGRAMADO A AMPLIAR	SECRETARIA DE DESARROLLO URBANO Y OBRAS PUBLICAS
R	REALIZADO	DRENAJE PLUVIAL AMPLIADO	SECRETARIA DE DESARROLLO URBANO Y OBRAS PUBLICAS
Fórmula		Unidad de medida del resultado	Metas
$1,599,343.30 / 1,599,343.30 \times 100 = 100$		PORCENTAJE	LA AMPLIACIÓN DE DRENAJE PLUVIAL EN LA CALLE PRINCIPAL EN LA LOCALIDAD DE ZINENEZINTLA CONTARA CON 1 DRENAJE PLUVIAL NUEVO
Frecuencia de medición		Disponibilidad	
ANUAL		05 DE ENERO 2018	
Fecha de aprobación		Última fecha de actualización	
31/12/18		31/12/18	
Entidad o dependencia responsable del indicador		Unidad administrativa responsable de su seguimiento	
H. AYUNTAMIENTO MUNICIPAL CONSTITUCIONAL DE CHILAPA DE ALVAREZ GUERRERO		SECRETARIA DE DESARROLLO URBANO Y OBRAS PUBLICAS	
Valores de referencia			
Serie estadística disponible	Otros valores de referencia		Rangos de valor
N/A	N/A		Mínimo NO DISPONIBLE
			Máximo NO DISPONIBLE
Glosario			
AMPLIACIÓN DE DRENAJE PLUVIAL EN LA CALLE PRINCIPAL EN LA LOCALIDAD DE ZINENEZINTLA			
Elaboró	Verificó	Autorizó	
 Ing. Eduardo Sofis Álvarez Secretario de Desarrollo Urbano y Obras Públicas	 Lic. Aldy Esteban Román Secretario de Finanzas	 Lic. Jesús Parra García Presidente Municipal Constitucional	

002430




Ficha técnica del indicador			
Datos de identificación del indicador			
Clave	Nombre del indicador		Tema
FAISM-10	PORCENTAJE DE AMPLIACION DE DRENAJE PLUVIAL, AMPLIACIÓN DE DRENAJE PLUVIAL DE LA CALLE PRINCIPAL DE LA LOCALIDAD DE AMILTEPEC		AGUA Y SANEAMIENTO
Vinculación con fondo, programa, proyecto o actividad		Tipo	Dimensión
FAISM		ESTRATÉGICO	EFICIENCIA
Objetivo del indicador		Ámbito de control	
COMBATIR EL REZAGO SOCIAL		REGULAR	
Definición del indicador			
ESTE INDICADOR DEFINE EL GRADO DE CUMPLIMIENTO EN LA EJECUCIÓN DE UNA OBRA			
Método de cálculo			
Variable	Descripción	Unidad de medida	Fuente
P	PROGRAMADO	DRENAJE PLUVIAL PROGRAMADO A AMPLIAR	SECRETARIA DE DESARROLLO URBANO Y OBRAS PUBLICAS
R	REALIZADO	DRENAJE PLUVIAL AMPLIADO	SECRETARIA DE DESARROLLO URBANO Y OBRAS PUBLICAS
Fórmula		Unidad de medida del resultado	Metas
$1,567,556.32 / 1,567,556.32 \times 100 = 100$		PORCENTAJE	LA AMPLIACIÓN DE DRENAJE PLUVIAL DE LA CALLE PRINCIPAL DE LA LOCALIDAD DE AMILTEPEC CONTARA CON 1 DRENAJE PLUVIAL NUEVO
Frecuencia de medición		Disponibilidad	
ANUAL		05 DE ENERO 2018	
Fecha de aprobación		Última fecha de actualización	
31/12/18		31/12/18	
Entidad o dependencia responsable del indicador		Unidad administrativa responsable de su seguimiento	
H. AYUNTAMIENTO MUNICIPAL CONSTITUCIONAL DE CHILAPA DE ALVAREZ GUERRERO		SECRETARIA DE DESARROLLO URBANO Y OBRAS PUBLICAS	
Valores de referencia			
Serie estadística disponible	Otros valores de referencia		Rangos de valor
N/A	N/A		Mínimo
			Máximo
			NO DISPONIBLE
			NO DISPONIBLE
Glosario			
AMPLIACIÓN DE DRENAJE PLUVIAL DE LA CALLE PRINCIPAL DE LA LOCALIDAD DE AMILTEPEC			
Elaboró	Autorizó		
 H. AYUNTAMIENTO MUNICIPAL CONSTITUCIONAL DE CHILAPA DE ALVAREZ, GRO. 2018 - 2021 Ing. Eduardo Solís Álvarez Secretario de Desarrollo Urbano y Obras Públicas	 H. AYUNTAMIENTO MUNICIPAL CONSTITUCIONAL DE CHILAPA DE ALVAREZ, GRO. 2018 - 2021 SECRETARIA DE FINANZAS Lic. Aldy Esteban Román Secretario de Finanzas	 H. AYUNTAMIENTO MUNICIPAL CONSTITUCIONAL DE CHILAPA DE ALVAREZ, GUERRERO Lic. Jesús Parra García Presidente Municipal Constitucional	

Ficha técnica del indicador			
Datos de identificación del indicador			
Clave	Nombre del indicador		Tema
FAISM-11	PORCENTAJE DE AMPLIACION DE DRENAJE PLUVIAL, AMPLIACION DE DRENAJE PLUVIAL DE LA CALLE PRINCIPAL DE LA LOCALIDAD DE ACUENTLA		AGUA Y SANEAMIENTO
Vinculación con fondo, programa, proyecto o actividad	Tipo	Dimensión	Ámbito de control
FAISM	ESTRATÉGICO	EFICIENCIA	RESULTADO
Objetivo del indicador	Interpretación		
COMBATIR EL REZAGO SOCIAL	REGULAR		
Definición del indicador			
ESTE INDICADOR DEFINE EL GRADO DE CUMPLIMIENTO EN LA EJECUCIÓN DE UNA OBRA			
Método de cálculo			
Variable	Descripción	Unidad de medida	Fuente
P	PROGRAMADO	DRENAJE PLUVIAL PROGRAMADO A AMPLIAR	SECRETARIA DE DESARROLLO URBANO Y OBRAS PUBLICAS
R	REALIZADO	DRENAJE PLUVIAL AMPLIADO	SECRETARIA DE DESARROLLO URBANO Y OBRAS PUBLICAS
Fórmula		Unidad de medida del resultado	Metas
1,314,473.85 / 1,314,473.85 X 100 = 100		PORCENTAJE	LA AMPLIACION DE DRENAJE PLUVIAL DE LA CALLE PRINCIPAL DE LA LOCALIDAD DE ACUENTLA CONTARÁ CON 1 DRENAJE PLUVIAL NUEVO
Frecuencia de medición		Disponibilidad	
ANUAL		05 DE ENERO 2018	
Fecha de aprobación		Última fecha de actualización	
31/12/18		31/12/18	
Entidad o dependencia responsable del indicador		Unidad administrativa responsable de su seguimiento	
H. AYUNTAMIENTO MUNICIPAL CONSTITUCIONAL DE CHILAPA DE ALVAREZ GUERRERO		SECRETARIA DE DESARROLLO URBANO Y OBRAS PUBLICAS	
Valores de referencia			
Serie estadística disponible	Otros valores de referencia		Rangos de valor
N/A	N/A		Mínimo
			Máximo
			NO DISPONIBLE
			NO DISPONIBLE
Glosario			
AMPLIACION DE DRENAJE PLUVIAL DE LA CALLE PRINCIPAL DE LA LOCALIDAD DE ACUENTLA			
Elaboró	Validó	Autorizó	
 H. AYUNTAMIENTO MUNICIPAL CONSTITUCIONAL DE CHILAPA DE ALVAREZ, GRO. Ing. Eduardo Solís Álvarez Secretario de Desarrollo Urbano y Obras Públicas	 H. AYUNTAMIENTO MUNICIPAL CONSTITUCIONAL DE CHILAPA DE ALVAREZ, GRO. 2018 - 2021  Lic. Aldy Esteban Román Secretario de Finanzas	 H. AYUNTAMIENTO MUNICIPAL CONSTITUCIONAL DE CHILAPA DE ALVAREZ, GUERRERO Lic. Jesús Parra García Presidente Municipal Constitucional	




Ficha técnica del indicador			
Datos de identificación del indicador			
Clave	Nombre del indicador		Tema
FAISM-12	PORCENTAJE DE AMPLIACION DE DRENAJE PLUVIAL, AMPLIACION DE DRENAJE PLUVIAL DE LA CALLE PRINCIPAL DE LA LOCALIDAD DE EL TERRERO		AGUA Y SANEAMIENTO
Vinculación con fondo, programa, proyecto o actividad	Tipo	Dimensión	Ámbito de control
FAISM	ESTRATÉGICO	EFICIENCIA	RESULTADO
Objetivo del indicador	Interpretación		
COMBATIR EL REZAGO SOCIAL	REGULAR		
Definición del indicador			
ESTE INDICADOR DEFINE EL GRADO DE CUMPLIMIENTO EN LA EJECUCIÓN DE UNA OBRA			
Método de cálculo			
Variable	Descripción	Unidad de medida	Fuente
P	PROGRAMADO	DRENAJE PLUVIAL PROGRAMADO A AMPLIAR	SECRETARIA DE DESARROLLO URBANO Y OBRAS PUBLICAS
R	REALIZADO	DRENAJE PLUVIAL AMPLIADO	SECRETARIA DE DESARROLLO URBANO Y OBRAS PUBLICAS
Fórmula		Unidad de medida del resultado	Metas
$839,302.29 / 839,302.29 \times 100 = 100$		PORCENTAJE	LA AMPLIACION DE DRENAJE PLUVIAL DE LA CALLE PRINCIPAL DE LA LOCALIDAD DE EL TERRERO CONTARA CON 1 DRENAJE PLUVIAL NUEVO
Frecuencia de medición		Disponibilidad	
ANUAL		05 DE ENERO 2018	
Fecha de aprobación		Última fecha de actualización	
31/12/18		31/12/18	
Entidad o dependencia responsable del indicador		Unidad administrativa responsable de su seguimiento	
H. AYUNTAMIENTO MUNICIPAL CONSTITUCIONAL DE CHILAPA DE ALVAREZ GUERRERO		SECRETARIA DE DESARROLLO URBANO Y OBRAS PUBLICAS	
Valores de referencia			
Serie estadística disponible	Otros valores de referencia		Rangos de valor
N/A	N/A		Mínimo NO DISPONIBLE
			Máximo NO DISPONIBLE
Glosario			
AMPLIACION DE DRENAJE PLUVIAL DE LA CALLE PRINCIPAL DE LA LOCALIDAD DE EL TERRERO			
Elaboró	Validó	Autorizó	
 <p>Lic. Eduardo Solís Álvarez Secretaría de Desarrollo Urbano y Obras Públicas</p>	 <p>Lic. Aldy Esteban Román Secretario de Finanzas</p>	 <p>Lic. Jesús Parra García Presidente Municipal Constitucional</p>	




Ficha técnica del indicador			
Datos de identificación del indicador			
Clave	Nombre del indicador		Tema
FAISM-13	PORCENTAJE DE AMPLIACION DE DRENAJE PLUVIAL, AMPLIACIÓN DE DRENAJE PLUVIAL DE LA CALLE PRINCIPAL DE LA LOCALIDAD DE TEPOZCUAUTLA		AGUA Y SANEAMIENTO
Vinculación con fondo, programa, proyecto o actividad		Tipo	Dimensión
FAISM		ESTRATÉGICO	EFICIENCIA
Objetivo del indicador		Ámbito de control	
COMBATIR EL REZAGO SOCIAL		REGULAR	
Definición del indicador			
ESTE INDICADOR DEFINE EL GRADO DE CUMPLIMIENTO EN LA EJECUCIÓN DE UNA OBRA			
Método de cálculo			
Variable	Descripción	Unidad de medida	Fuente
P	PROGRAMADO	DRENAJE PLUVIAL PROGRAMADO A AMPLIAR	SECRETARIA DE DESARROLLO URBANO Y OBRAS PUBLICAS
R	REALIZADO	DRENAJE PLUVIAL AMPLIADO	SECRETARIA DE DESARROLLO URBANO Y OBRAS PUBLICAS
Fórmula		Unidad de medida del resultado	Metas
1,456,802.94 / 1,456,802.94 X 100 = 100		PORCENTAJE	EL AMPLIACIÓN DE DRENAJE PLUVIAL DE LA CALLE PRINCIPAL DE LA LOCALIDAD DE TEPOZCUAUTLA CONTARA CON 1 DRENAJE PLUVIAL NUEVO
Frecuencia de medición		Disponibilidad	
ANUAL		05 DE ENERO 2018	
Fecha de aprobación		Última fecha de actualización	
31/12/18		31/12/18	
Entidad o dependencia responsable del indicador		Unidad administrativa responsable de su seguimiento	
H. AYUNTAMIENTO MUNICIPAL CONSTITUCIONAL DE CHILAPA DE ALVAREZ GUERRERO		SECRETARIA DE DESARROLLO URBANO Y OBRAS PUBLICAS	
Valores de referencia			
Serie estadística disponible	Otros valores de referencia		Rangos de valor
N/A	N/A		Mínimo
			Máximo
			NO DISPONIBLE
			NO DISPONIBLE
Glosario			
AMPLIACIÓN DE DRENAJE PLUVIAL DE LA CALLE PRINCIPAL DE LA LOCALIDAD DE TEPOZCUAUTLA			
Elaboró	Validó	Autorizó	
			

002434





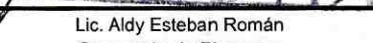


Ficha técnica del indicador			
Datos de identificación del indicador			
Clave	Nombre del indicador		Tema
FAISM-14	PORCENTAJE DE AMPLIACION DE DRENAJE PLUVIAL, AMPLIACION DE DRENAJE PLUVIAL DE LA CALLE PRINCIPAL DE LA LOCALIDAD DE XICAIXTLAHUAC		AGUA Y SANEAMIENTO
Vinculación con fondo, programa, proyecto o actividad		Tipo	Dimensión
FAISM		ESTRATÉGICO	EFICIENCIA
Objetivo del indicador		Ámbito de control	
COMBATIR EL REZAGO SOCIAL		REGULAR	
Definición del indicador			
ESTE INDICADOR DEFINE EL GRADO DE CUMPLIMIENTO EN LA EJECUCIÓN DE UNA OBRA			
Método de cálculo			
Variable	Descripción	Unidad de medida	Fuente
P	PROGRAMADO	DRENAJE PLUVIAL PROGRAMADO A AMPLIAR	SECRETARIA DE DESARROLLO URBANO Y OBRAS PUBLICAS
R	REALIZADO	DRENAJE PLUVIAL AMPLIADO	SECRETARIA DE DESARROLLO URBANO Y OBRAS PUBLICAS
Fórmula		Unidad de medida del resultado	Metas
$1,195,713.19 / 1,195,713.19 \times 100 = 100$		PORCENTAJE	EL AMPLIACION DE DRENAJE PLUVIAL DE LA CALLE PRINCIPAL DE LA LOCALIDAD DE XICAIXTLAHUAC CONTARA CON 1 DRENAJE PLUVIAL NUEVO
Frecuencia de medición		Disponibilidad	
ANUAL		05 DE ENERO 2018	
Fecha de aprobación		Última fecha de actualización	
31/12/18		31/12/18	
Entidad o dependencia responsable del indicador		Unidad administrativa responsable de su seguimiento	
H. AYUNTAMIENTO MUNICIPAL CONSTITUCIONAL DE CHILAPA DE ALVAREZ GUERRERO		SECRETARIA DE DESARROLLO URBANO Y OBRAS PUBLICAS	
Valores de referencia			
Serie estadística disponible	Otros valores de referencia		Rangos de valor
N/A	N/A		Mínimo
			Máximo
			NO DISPONIBLE
			NO DISPONIBLE
Glosario			
AMPLIACION DE DRENAJE PLUVIAL DE LA CALLE PRINCIPAL DE LA LOCALIDAD DE XICAIXTLAHUAC			
Elaboró	Validó	Autorizó	
 H. AYUNTAMIENTO MUNICIPAL CONSTITUCIONAL DE CHILAPA DE ALVAREZ, GRO. Ing. Eduardo Solís Álvarez Secretario de Desarrollo Urbano y Obras Publicas	 H. AYUNTAMIENTO MUNICIPAL CONSTITUCIONAL DE CHILAPA DE ALVAREZ, GRO. 2018 - 2021 SECRETARÍA DE FINANZAS Lic. Aldy Esteban Román Secretario de Finanzas	 H. AYUNTAMIENTO MUNICIPAL CONSTITUCIONAL DE CHILAPA DE ALVAREZ, GUERRERO. Lic. Jesús Parra García Presidente Municipal Constitucional	

002435




Ficha técnica del indicador			
Datos de identificación del indicador			
Clave	Nombre del indicador		Tema
FAISM-38	PORCENTAJE DE AMPLIACION DE DRENAJE PLUVIAL, AMPLIACIÓN DE DRENAJE SANITARIO EN LA COLONIA JACARANDAS		AGUA Y SANEAMIENTO
Vinculación con fondo, programa, proyecto o actividad	Tipo	Dimensión	Ámbito de control
FAISM	ESTRATÉGICO	EFICIENCIA	RESULTADO
Objetivo del indicador	Interpretación		
COMBATIR EL REZAGO SOCIAL	REGULAR		
Definición del indicador			
ESTE INDICADOR DEFINE EL GRADO DE CUMPLIMIENTO EN LA EJECUCIÓN DE UNA OBRA			
Método de cálculo			
Variable	Descripción	Unidad de medida	Fuente
P	PROGRAMADO	DRENAJE PLUVIAL PROGRAMADO A AMPLIAR	SECRETARIA DE DESARROLLO URBANO Y OBRAS PUBLICAS
R	REALIZADO	DRENAJE PLUVIAL AMPLIADO	SECRETARIA DE DESARROLLO URBANO Y OBRAS PUBLICAS
Fórmula		Unidad de medida del resultado	Metas
$1,846,034.48 / 1,846,034.48 \times 100 = 100$		PORCENTAJE	LA AMPLIACIÓN DE DRENAJE SANITARIO EN LA COLONIA JACARANDAS CONTARA CON 1 DRENAJE PLUVIAL NUEVO
Frecuencia de medición		Disponibilidad	
ANUAL		05 DE ENERO 2018	
Fecha de aprobación		Última fecha de actualización	
31/12/18		31/12/18	
Entidad o dependencia responsable del indicador		Unidad administrativa responsable de su seguimiento	
H. AYUNTAMIENTO MUNICIPAL CONSTITUCIONAL DE CHILAPA DE ALVAREZ GUERRERO		SECRETARIA DE DESARROLLO URBANO Y OBRAS PUBLICAS	
Valores de referencia			
Serie estadística disponible	Otros valores de referencia		Rangos de valor
N/A	N/A		Mínimo NO DISPONIBLE
			Máximo NO DISPONIBLE
Glosario			
AMPLIACIÓN DE DRENAJE SANITARIO EN LA COLONIA JACARANDAS			
Elaboró	Validó	Autorizó	
 H. AYUNTAMIENTO MUNICIPAL CONSTITUCIONAL DE CHILAPA DE ALVAREZ, GRO. SECRETARÍA DE DESARROLLO URBANO Y OBRAS PÚBLICAS Lic. Eduardo Solís Álvarez Secretario de Desarrollo Urbano y Obras Públicas	 H. AYUNTAMIENTO MUNICIPAL CONSTITUCIONAL DE CHILAPA DE ALVAREZ, GRO. 2018-2021 SECRETARÍA DE FINANZAS Lic. Aldy Esteban Román Secretario de Finanzas	 H. AYUNTAMIENTO MUNICIPAL CONSTITUCIONAL DE CHILAPA DE ALVAREZ, GUERRERO Lic. Jesús Párra García Presidente Municipal Constitucional	

Ficha técnica del indicador			
Datos de identificación del indicador			
Clave	Nombre del indicador		Tema
FAISM-39	PORCENTAJE DE AMPLIACION DE DRENAJE PLUVIAL, AMPLIACIÓN DE DRENAJE SANITARIO EN ANDADOR PRIVADO-ANDADOR TECOLOTE DE LA COLONIA EL CALVARIO		AGUA Y SANEAMIENTO
Vinculación con fondo, programa, proyecto o actividad	Tipo	Dimensión	Ámbito de control
FAISM	ESTRATÉGICO	EFICIENCIA	RESULTADO
Objetivo del indicador	Interpretación		
COMBATIR EL REZAGO SOCIAL	REGULAR		
Definición del indicador			
ESTE INDICADOR DEFINE EL GRADO DE CUMPLIMIENTO EN LA EJECUCIÓN DE UNA OBRA			
Método de cálculo			
Variable	Descripción	Unidad de medida	Fuente
P	PROGRAMADO	DRENAJE PLUVIAL PROGRAMADO A AMPLIAR	SECRETARIA DE DESARROLLO URBANO Y OBRAS PUBLICAS
R	REALIZADO	DRENAJE PLUVIAL AMPLIADO	SECRETARIA DE DESARROLLO URBANO Y OBRAS PUBLICAS
Fórmula		Unidad de medida del resultado	Metas
388,053.97 / 388,053.97 X 100 = 100		PORCENTAJE	LA AMPLIACIÓN DE DRENAJE SANITARIO EN ANDADOR PRIVADO-ANDADOR TECOLOTE DE LA COLONIA EL CALVARIO CONTARA CON 1 DRENAJE PLUVIAL NUEVO
Frecuencia de medición		Disponibilidad	
ANUAL		05 DE ENERO 2018	
Fecha de aprobación		Última fecha de actualización	
31/12/18		31/12/18	
Entidad o dependencia responsable del indicador	Unidad administrativa responsable de su seguimiento		
H. AYUNTAMIENTO MUNICIPAL CONSTITUCIONAL DE CHILAPA DE ALVAREZ GUERRERO	SECRETARIA DE DESARROLLO URBANO Y OBRAS PUBLICAS		
Valores de referencia			
Serie estadística disponible	Otros valores de referencia	Rangos de valor	
N/A	N/A	Mínimo	Máximo
		NO DISPONIBLE	NO DISPONIBLE
Glosario			
AMPLIACIÓN DE DRENAJE SANITARIO EN ANDADOR PRIVADO-ANDADOR TECOLOTE DE LA COLONIA EL CALVARIO			
Elaboró	Autorizó		
 Ing. Eduardo Solís Álvarez Secretario de Desarrollo Urbano y Obras Públicas	 Lic. Aldy Esteban Román Secretario de Finanzas	 Lic. Jesús Parrá García Presidente Municipal Constitucional	




002437

Ficha técnica del indicador			
Datos de identificación del indicador			
Clave	Nombre del indicador	Tema	
FAISM-40	PORCENTAJE DE AMPLIACION DE DRENAJE PLUVIAL, AMPLIACIÓN DE DRENAJE SANITARIO EN LA COLONIA LÁZARO CÁRDENAS (POLIDEPORTIVO)	AGUA Y SANEAMIENTO	
Vinculación con fondo, programa, proyecto o actividad	Tipo	Dimensión	Ámbito de control
FAISM	ESTRATÉGICO	EFICIENCIA	RESULTADO
Objetivo del indicador	Interpretación		
COMBATIR EL REZAGO SOCIAL	REGULAR		
Definición del indicador			
ESTE INDICADOR DEFINE EL GRADO DE CUMPLIMIENTO EN LA EJECUCIÓN DE UNA OBRA			
Método de cálculo			
Variable	Descripción	Unidad de medida	Fuente
P	PROGRAMADO	DRENAJE PLUVIAL PROGRAMADO A AMPLIAR	SECRETARIA DE DESARROLLO URBANO Y OBRAS PUBLICAS
R	REALIZADO	DRENAJE PLUVIAL AMPLIADO	SECRETARIA DE DESARROLLO URBANO Y OBRAS PUBLICAS
Fórmula	Unidad de medida del resultado	Metas	
$289,954.55 / 289,954.55 \times 100 = 100$	PORCENTAJE	LA AMPLIACIÓN DE DRENAJE SANITARIO EN LA COLONIA LÁZARO CÁRDENAS (POLIDEPORTIVO) CONTARA CON 1 DRENAJE PLUVIAL NUEVO	
Frecuencia de medición	Disponibilidad		
ANUAL	05 DE ENERO 2018		
Fecha de aprobación	Última fecha de actualización		
31/12/18	31/12/18		
Entidad o dependencia responsable del indicador	Unidad administrativa responsable de su seguimiento		
H. AYUNTAMIENTO MUNICIPAL CONSTITUCIONAL DE CHILAPA DE ALVAREZ GUERRERO	SECRETARIA DE DESARROLLO URBANO Y OBRAS PUBLICAS		
Valores de referencia			
Serie estadística disponible	Otros valores de referencia	Rangos de valor	
N/A	N/A	Mínimo	Máximo
		NO DISPONIBLE	NO DISPONIBLE
Glosario			
AMPLIACIÓN DE DRENAJE SANITARIO EN LA COLONIA LÁZARO CÁRDENAS (POLIDEPORTIVO)			
Elaboró	Validó	Autorizó	
  Lic. Eduardo Solís Álvarez Secretario de Desarrollo Urbano y Obras Públicas	   Lic. Aldy Esteban Román Secretario de Finanzas	  Lic. Jesús Parrá García Presidente Municipal Constitucional	




002438

Ficha técnica del indicador			
Datos de identificación del indicador			
Clave	Nombre del indicador		Tema
FAISM-41	PORCENTAJE DE AMPLIACION DE DRENAJE PLUVIAL, AMPLIACIÓN DE DRENAJE SANITARIO EN LA COLONIA CORPUS CHRISTY		AGUA Y SANEAMIENTO
Vinculación con fondo, programa, proyecto o actividad	Tipo	Dimensión	Ámbito de control
FAISM	ESTRATÉGICO	EFICIENCIA	RESULTADO
Objetivo del indicador	Interpretación		
COMBATIR EL REZAGO SOCIAL	REGULAR		
Definición del indicador			
ESTE INDICADOR DEFINE EL GRADO DE CUMPLIMIENTO EN LA EJECUCIÓN DE UNA OBRA			
Método de cálculo			
Variable	Descripción	Unidad de medida	Fuente
P	PROGRAMADO	DRENAJE PLUVIAL PROGRAMADO A AMPLIAR	SECRETARIA DE DESARROLLO URBANO Y OBRAS PUBLICAS
R	REALIZADO	DRENAJE PLUVIAL AMPLIADO	SECRETARIA DE DESARROLLO URBANO Y OBRAS PUBLICAS
Fórmula		Unidad de medida del resultado	Metas
694,126.04 / 694,126.04 X 100 = 100		PORCENTAJE	LA AMPLIACIÓN DE DRENAJE SANITARIO EN LA COLONIA CORPUS CHRISTY CONTARA CON 1 DRENAJE PLUVIAL NUEVO
Frecuencia de medición		Disponibilidad	
ANUAL		05 DE ENERO 2018	
Fecha de aprobación		Última fecha de actualización	
31/12/18		31/12/18	
Entidad o dependencia responsable del indicador		Unidad administrativa responsable de su seguimiento	
H. AYUNTAMIENTO MUNICIPAL CONSTITUCIONAL DE CHILAPA DE ALVAREZ GUERRERO		SECRETARIA DE DESARROLLO URBANO Y OBRAS PUBLICAS	
Valores de referencia			
Serie estadística disponible	Otros valores de referencia		Rangos de valor
N/A	N/A		Mínimo NO DISPONIBLE
			Máximo NO DISPONIBLE
Glosario			
AMPLIACIÓN DE DRENAJE SANITARIO EN LA COLONIA CORPUS CHRISTY			
Elaboró	Validó	Autorizó	
 Ing. Eduardo Solís Álvarez Secretario de Desarrollo Urbano y Obras Públicas	 Lic. Aldy Esteban Román Secretario de Finanzas	 Lic. Jesús Parra García Presidente Municipal Constitucional	




002439

Ficha técnica del indicador			
Datos de identificación del indicador			
Clave	Nombre del indicador		Tema
FAISM-42	PORCENTAJE DE AMPLIACION DE DRENAJE PLUVIAL, AMPLIACIÓN DE DRENAJE SANITARIO EN LA CALLE LATERAL DERECHO DEL RIO AJOLOTERO TRAMO AV. REVOLUCIÓN A SEIS PONIENTE BARRIO DEL DULCE NOMBRE		AGUA Y SANEAMIENTO
Vinculación con fondo, programa, proyecto o actividad		Tipo	Dimensión
FAISM		ESTRATÉGICO	EFICIENCIA
Objetivo del indicador		Ámbito de control	
COMBATIR EL REZAGO SOCIAL		REGULAR	
Definición del indicador			
ESTE INDICADOR DEFINE EL GRADO DE CUMPLIMIENTO EN LA EJECUCIÓN DE UNA OBRA			
Método de cálculo			
Variable	Descripción	Unidad de medida	Fuente
P	PROGRAMADO	DRENAJE PLUVIAL PROGRAMADO A AMPLIAR	SECRETARIA DE DESARROLLO URBANO Y OBRAS PUBLICAS
R	REALIZADO	DRENAJE PLUVIAL AMPLIADO	SECRETARIA DE DESARROLLO URBANO Y OBRAS PUBLICAS
Fórmula		Unidad de medida del resultado	Metas
$495,221.23 / 495,221.23 \times 100 = 100$		PORCENTAJE	LA AMPLIACIÓN DE DRENAJE SANITARIO EN LA CALLE LATERAL DERECHO DEL RIO AJOLOTERO TRAMO AV. REVOLUCIÓN A SEIS PONIENTE BARRIO DEL DULCE NOMBRE CONTARA CON 1 DRENAJE PLUVIAL NUEVO
Frecuencia de medición		Disponibilidad	
ANUAL		05 DE ENERO 2018	
Fecha de aprobación		Última fecha de actualización	
31/12/18		31/12/18	
Entidad o dependencia responsable del indicador		Unidad administrativa responsable de su seguimiento	
H. AYUNTAMIENTO MUNICIPAL CONSTITUCIONAL DE CHILAPA DE ALVAREZ GUERRERO		SECRETARIA DE DESARROLLO URBANO Y OBRAS PUBLICAS	
Valores de referencia			
Serie estadística disponible		Otros valores de referencia	Rangos de valor
N/A		N/A	Mínimo NO DISPONIBLE
			Máximo NO DISPONIBLE
Glosario			
AMPLIACIÓN DE DRENAJE SANITARIO EN LA CALLE LATERAL DERECHO DEL RIO AJOLOTERO TRAMO AV. REVOLUCIÓN A SEIS PONIENTE BARRIO DEL DULCE NOMBRE			
Elaboró	Autorizó		
 H. AYUNTAMIENTO MUNICIPAL CONSTITUCIONAL DE CHILAPA DE ALVAREZ, GRO. 2018 - 2021 SECRETARÍA DE DESARROLLO URBANO Y OBRAS PÚBLICAS Lic. Eduardo Solís Álvarez Secretario de Desarrollo Urbano y Obras Públicas	 SECRETARÍA DE FINANZAS Lic. Aldy Esteban Román Secretario de Finanzas	 H. AYUNTAMIENTO MUNICIPAL CONSTITUCIONAL DE CHILAPA DE ALVAREZ, GUERRERO Lic. Jesús Parra García Presidente Municipal Constitucional	




002440




Ficha técnica del indicador			
Datos de identificación del indicador			
Clave	Nombre del indicador		Tema
FAISM-43	PORCENTAJE DE AMPLIACION DE DRENAJE PLUVIAL, AMPLIACIÓN DE DRENAJE SANITARIO EN LA COLONIA LA MURALLA II		AGUA Y SANEAMIENTO
Vinculación con fondo, programa, proyecto o actividad	Tipo	Dimensión	Ámbito de control
FAISM	ESTRATÉGICO	EFICIENCIA	RESULTADO
Objetivo del indicador	Interpretación		
COMBATIR EL REZAGO SOCIAL	REGULAR		
Definición del indicador			
ESTE INDICADOR DEFINE EL GRADO DE CUMPLIMIENTO EN LA EJECUCIÓN DE UNA OBRA			
Método de cálculo			
Variable	Descripción	Unidad de medida	Fuente
P	PROGRAMADO	DRENAJE PLUVIAL PROGRAMADO A AMPLIAR	SECRETARIA DE DESARROLLO URBANO Y OBRAS PUBLICAS
R	REALIZADO	DRENAJE PLUVIAL AMPLIADO	SECRETARIA DE DESARROLLO URBANO Y OBRAS PUBLICAS
Fórmula	Unidad de medida del resultado	Metas	
$594,076.17 / 594,076.17 \times 100 = 100$	PORCENTAJE	LA AMPLIACIÓN DE DRENAJE SANITARIO EN LA COLONIA LA MURALLA II CONTARA CON 1 DRENAJE PLUVIAL NUEVO	
Frecuencia de medición	Disponibilidad		
ANUAL	05 DE ENERO 2018		
Fecha de aprobación	Última fecha de actualización		
31/12/18	31/12/18		
Entidad o dependencia responsable del indicador	Unidad administrativa responsable de su seguimiento		
H. AYUNTAMIENTO MUNICIPAL CONSTITUCIONAL DE CHILAPA DE ALVAREZ GUERRERO	SECRETARIA DE DESARROLLO URBANO Y OBRAS PUBLICAS		
Valores de referencia			
Serie estadística disponible	Otros valores de referencia	Rangos de valor	
N/A	N/A	Mínimo	Máximo
		NO DISPONIBLE	NO DISPONIBLE
Glosario			
AMPLIACIÓN DE DRENAJE SANITARIO EN LA COLONIA LA MURALLA II			
Elaboró	Validó	Autorizó	
 Lic. Eduardo Solís Álvarez Secretario de Desarrollo Urbano y Obras Públicas	 Lic. Aldy Esteban Román Secretario de Finanzas	 Lic. Jesús Parra García Presidente Municipal Constitucional	

002441





Ficha técnica del indicador			
Datos de identificación del indicador			
Clave	Nombre del indicador		Tema
FAISM-44	PORCENTAJE DE AMPLIACIÓN DE DRENAJE PLUVIAL, AMPLIACIÓN DE DRENAJE SANITARIO EN LA COLONIA TOSCANA		AGUA Y SANEAMIENTO
Vinculación con fondo, programa, proyecto o actividad	Tipo	Dimensión	Ámbito de control
FAISM	ESTRATÉGICO	EFICIENCIA	RESULTADO
Objetivo del indicador	Interpretación		
COMBATIR EL REZAGO SOCIAL	REGULAR		
Definición del indicador			
ESTE INDICADOR DEFINE EL GRADO DE CUMPLIMIENTO EN LA EJECUCIÓN DE UNA OBRA			
Método de cálculo			
Variable	Descripción	Unidad de medida	Fuente
P	PROGRAMADO	DRENAJE PLUVIAL PROGRAMADO A AMPLIAR	SECRETARIA DE DESARROLLO URBANO Y OBRAS PUBLICAS
R	REALIZADO	DRENAJE PLUVIAL AMPLIADO	SECRETARIA DE DESARROLLO URBANO Y OBRAS PUBLICAS
Fórmula		Unidad de medida del resultado	Metas
$418,578.06 / 418,578.06 \times 100 = 100$		PORCENTAJE	LA AMPLIACIÓN DE DRENAJE SANITARIO EN LA COLONIA TOSCANA CONTARA CON 1 DRENAJE PLUVIAL NUEVO
Frecuencia de medición		Disponibilidad	
ANUAL		05 DE ENERO 2018	
Fecha de aprobación		Última fecha de actualización	
31/12/18		31/12/18	
Entidad o dependencia responsable del indicador		Unidad administrativa responsable de su seguimiento	
H. AYUNTAMIENTO MUNICIPAL CONSTITUCIONAL DE CHILAPA DE ALVAREZ GUERRERO		SECRETARIA DE DESARROLLO URBANO Y OBRAS PUBLICAS	
Valores de referencia			
Serie estadística disponible	Otros valores de referencia		Rangos de valor
N/A	N/A		Mínimo NO DISPONIBLE
			Máximo NO DISPONIBLE
Glosario			
AMPLIACIÓN DE DRENAJE SANITARIO EN LA COLONIA TOSCANA			
Elaboró	Autorizó		
 <p>H. AYUNTAMIENTO MUNICIPAL CONSTITUCIONAL DE CHILAPA DE ALVAREZ, GRO. 2018 - 2021</p> <p>SECRETARIA DE DESARROLLO URBANO Y OBRAS PUBLICAS Lic. Eduardo Solís Álvarez Secretario de Desarrollo Urbano y Obras Públicas</p>	 <p>H. AYUNTAMIENTO MUNICIPAL CONSTITUCIONAL DE CHILAPA DE ALVAREZ, GRO. 2018 - 2021</p> <p>SECRETARIA DE FINANZAS Lic. Aldy Esteban Román Secretario de Finanzas</p>		 <p>H. AYUNTAMIENTO MUNICIPAL CONSTITUCIONAL DE CHILAPA DE ALVAREZ, GUERRERO</p> <p>Lic. Jesús Parra García Presidente Municipal, Constitucional</p>

002442




Ficha técnica del indicador			
Datos de identificación del indicador			
Clave	Nombre del indicador		Tema
FAISM-45	PORCENTAJE DE AMPLIACION DE DRENAJE PLUVIAL, AMPLIACIÓN DE DRENAJE SANITARIO EN LA COLONIA LAS TORRES		AGUA Y SANEAMIENTO
Vinculación con fondo, programa, proyecto o actividad	Tipo	Dimensión	Ámbito de control
FAISM	ESTRATÉGICO	EFICIENCIA	RESULTADO
Objetivo del indicador	Interpretación		
COMBATIR EL REZAGO SOCIAL	REGULAR		
Definición del indicador			
ESTE INDICADOR DEFINE EL GRADO DE CUMPLIMIENTO EN LA EJECUCIÓN DE UNA OBRA			
Método de cálculo			
Variable	Descripción	Unidad de medida	Fuente
P	PROGRAMADO	DRENAJE PLUVIAL PROGRAMADO A AMPLIAR	SECRETARIA DE DESARROLLO URBANO Y OBRAS PUBLICAS
R	REALIZADO	DRENAJE PLUVIAL AMPLIADO	SECRETARIA DE DESARROLLO URBANO Y OBRAS PUBLICAS
Fórmula		Unidad de medida del resultado	Metas
$118,726.52 / 118,726.52 \times 100 = 100$		PORCENTAJE	LA AMPLIACIÓN DE DRENAJE SANITARIO EN LA COLONIA LAS TORRES CONTARA CON 1 DRENAJE PLUVIAL NUEVO
Frecuencia de medición		Disponibilidad	
ANUAL		05 DE ENERO 2018	
Fecha de aprobación		Última fecha de actualización	
31/12/18		31/12/18	
Entidad o dependencia responsable del indicador		Unidad administrativa responsable de su seguimiento	
H. AYUNTAMIENTO MUNICIPAL CONSTITUCIONAL DE CHILAPA DE ALVAREZ GUERRERO		SECRETARIA DE DESARROLLO URBANO Y OBRAS PUBLICAS	
Valores de referencia			
Serie estadística disponible	Otros valores de referencia		Rangos de valor
N/A	N/A		Mínimo NO DISPONIBLE
			Máximo NO DISPONIBLE
Glosario			
AMPLIACIÓN DE DRENAJE SANITARIO EN LA COLONIA LAS TORRES			
Elaboró	Autorizó		
 <p>H. AYUNTAMIENTO MUNICIPAL CONSTITUCIONAL DE CHILAPA DE ALVAREZ, GRO. Eduardo Solís Álvarez Secretario de Desarrollo Urbano y Obras Públicas</p>	 <p>H. AYUNTAMIENTO MUNICIPAL CONSTITUCIONAL DE CHILAPA DE ALVAREZ, GRO. 2018 - 2021 SECRETARÍA DE FINANZAS Lic. Aldy Esteban Román Secretario de Finanzas</p>	 <p>H. AYUNTAMIENTO MUNICIPAL CONSTITUCIONAL DE CHILAPA DE ALVAREZ, GUERRERO Lic. Jesús Parra García Presidente Municipal Constitucional</p>	

Ficha técnica del indicador			
Datos de identificación del indicador			
Clave	Nombre del indicador	Tema	
FAISM-51	PORCENTAJE DE AMPLIACION DE SISTEMA DE AGUA POTABLE, AMPLIACION DE SISTEMA DE AGUA POTABLE, EN LA LOCALIDAD DE TETITLAN DE LA LIMA	AGUA Y SANEAMIENTO	
Vinculación con fondo, programa, proyecto o actividad	Tipo	Dimensión	Ámbito de control
FAISM	ESTRATÉGICO	EFICIENCIA	RESULTADO
Objetivo del indicador	Interpretación		
COMBATIR EL REZAGO SOCIAL	REGULAR		
Definición del indicador			
ESTE INDICADOR DEFINE EL GRADO DE CUMPLIMIENTO EN LA EJECUCIÓN DE UNA OBRA			
Método de cálculo			
Variable	Descripción	Unidad de medida	Fuente
P	PROGRAMADO	SISTEMA DE AGUA POTABLE PROGRAMADA A AMPLIAR	SECRETARIA DE DESARROLLO URBANO Y OBRAS PUBLICAS
R	REALIZADO	SISTEMA DE AGUA POTABLE AMPLIADO	SECRETARIA DE DESARROLLO URBANO Y OBRAS PUBLICAS
Fórmula		Unidad de medida del resultado	Metas
$2,425,490.45 / 2,425,490.45 \times 100 = 100$		PORCENTAJE	LA AMPLIACION DE SISTEMA DE AGUA POTABLE, EN LA LOCALIDAD DE TETITLAN DE LA LIMA CONTARA CON 1 SISTEMA DE AGUA POTABLE NUEVO
Frecuencia de medición		Disponibilidad	
ANUAL		05 DE ENERO 2018	
Fecha de aprobación		Última fecha de actualización	
31/12/18		31/12/18	
Entidad o dependencia responsable del indicador		Unidad administrativa responsable de su seguimiento	
H. AYUNTAMIENTO MUNICIPAL CONSTITUCIONAL DE CHILAPA DE ALVAREZ GUERRERO		SECRETARIA DE DESARROLLO URBANO Y OBRAS PUBLICAS	
Valores de referencia			
Serie estadística disponible	Otros valores de referencia	Rangos de valor	
N/A	N/A	Mínimo	Máximo
		NO DISPONIBLE	NO DISPONIBLE
Glosario			
AMPLIACION DE SISTEMA DE AGUA POTABLE, EN LA LOCALIDAD DE TETITLAN DE LA LIMA			
Elaboró	Autorizó		
 <p>H. AYUNTAMIENTO MUNICIPAL CONSTITUCIONAL DE CHILAPA DE ALVAREZ, GRO.</p> <p>Lic. Eduardo Solís Álvarez Secretario de Desarrollo Urbano y Obras Públicas</p>	 <p>H. AYUNTAMIENTO MUNICIPAL CONSTITUCIONAL DE CHILAPA DE ALVAREZ, GRO. 2018 - 2021</p> <p>SECRETARÍA DE FINANZAS</p> <p>Lic. Aldy Esteban Román Secretario de Finanzas</p>	 <p>H. AYUNTAMIENTO MUNICIPAL CONSTITUCIONAL DE CHILAPA DE ALVAREZ, GUERRERO</p> <p>Lic. Jesús Parra García Presidente Municipal Constitucional</p>	




002444

Ficha técnica del indicador			
Datos de identificación del indicador			
Clave	Nombre del indicador	Tema	
FAISM-52	PORCENTAJE DE AMPLIACION DE SISTEMA DE AGUA POTABLE, AMPLIACION DE SISTEMA DE AGUA POTABLE EN LA LOCALIDAD DE TRIGOMILA (SEGUNDA ETAPA)	AGUA Y SANEAMIENTO	
Vinculación con fondo, programa, proyecto o actividad	Tipo	Dimensión	Ámbito de control
FAISM	ESTRATÉGICO	EFICIENCIA	RESULTADO
Objetivo del indicador	Interpretación		
COMBATIR EL REZAGO SOCIAL	REGULAR		
Definición del indicador			
ESTE INDICADOR DEFINE EL GRADO DE CUMPLIMIENTO EN LA EJECUCIÓN DE UNA OBRA			
Método de cálculo			
Variable	Descripción	Unidad de medida	Fuente
P	PROGRAMADO	SISTEMA DE AGUA POTABLE PROGRAMADA A AMPLIAR	SECRETARIA DE DESARROLLO URBANO Y OBRAS PUBLICAS
R	REALIZADO	SISTEMA DE AGUA POTABLE AMPLIADO	SECRETARIA DE DESARROLLO URBANO Y OBRAS PUBLICAS
Fórmula	Unidad de medida del resultado	Metas	
$3,878,337.75 / 3,878,337.75 \times 100 = 100$	PORCENTAJE	LA AMPLIACION DE SISTEMA DE AGUA POTABLE EN LA LOCALIDAD DE TRIGOMILA (SEGUNDA ETAPA) CONTARA CON 1 SISTEMA DE AGUA POTABLE NUEVO	
Frecuencia de medición	Disponibilidad		
ANUAL	05 DE ENERO 2018		
Fecha de aprobación	Última fecha de actualización		
31/12/18	31/12/18		
Entidad o dependencia responsable del indicador	Unidad administrativa responsable de su seguimiento		
H. AYUNTAMIENTO MUNICIPAL CONSTITUCIONAL DE CHILAPA DE ALVAREZ GUERRERO	SECRETARIA DE DESARROLLO URBANO Y OBRAS PUBLICAS		
Valores de referencia			
Serie estadística disponible	Otros valores de referencia	Rangos de valor	
N/A	N/A	Mínimo	Máximo
		NO DISPONIBLE	NO DISPONIBLE
Glosario			
AMPLIACION DE SISTEMA DE AGUA POTABLE EN LA LOCALIDAD DE TRIGOMILA (SEGUNDA ETAPA)			
Elaboró	Validó	Autorizó	
 H. AYUNTAMIENTO MUNICIPAL CONSTITUCIONAL DE CHILAPA DE ALVAREZ, GRO. Ing. Eduardo Solís Álvarez Secretario de Desarrollo Urbano y Obras Públicas	 H. AYUNTAMIENTO MUNICIPAL CONSTITUCIONAL DE CHILAPA DE ALVAREZ, GRO. 2018 - 2021  Lic. Aldy Esteban Román Secretario de Finanzas	 Lic. Jesús Parra García Presidente Municipal Constitucional	







002445

Ficha técnica del indicador			
Datos de identificación del indicador			
Clave	Nombre del indicador		Tema
FAISM-61	PORCENTAJE DE AMPLIACION DE RED DE AGUA POTABLE, AMPLIACIÓN DE RED DE AGUA POTABLE EN LA COLONIA NUEVO MILENIO		AGUA Y SANEAMIENTO
Vinculación con fondo, programa, proyecto o actividad	Tipo	Dimensión	Ámbito de control
FAISM	ESTRATÉGICO	EFICIENCIA	RESULTADO
Objetivo del indicador	Interpretación		
COMBATIR EL REZAGO SOCIAL	REGULAR		
Definición del indicador			
ESTE INDICADOR DEFINE EL GRADO DE CUMPLIMIENTO EN LA EJECUCIÓN DE UNA OBRA			
Método de cálculo			
Variable	Descripción	Unidad de medida	Fuente
P	PROGRAMADO	RED DE AGUA POTABLE PROGRAMADA A AMPLIAR	SECRETARIA DE DESARROLLO URBANO Y OBRAS PUBLICAS
R	REALIZADO	RED DE AGUA POTABLE AMPLIADO	SECRETARIA DE DESARROLLO URBANO Y OBRAS PUBLICAS
Fórmula		Unidad de medida del resultado	Metas
585,739.67 / 585,739.67 X 100 = 100		PORCENTAJE	LA AMPLIACIÓN DE RED DE AGUA POTABLE EN LA COLONIA NUEVO MILENIO CONTARA CON 1 RED DE AGUA POTABLE NUEVO
Frecuencia de medición		Disponibilidad	
ANUAL		05 DE ENERO 2018	
Fecha de aprobación		Última fecha de actualización	
31/12/18		31/12/18	
Entidad o dependencia responsable del indicador		Unidad administrativa responsable de su seguimiento	
H. AYUNTAMIENTO MUNICIPAL CONSTITUCIONAL DE CHILAPA DE ALVAREZ GUERRERO		SECRETARIA DE DESARROLLO URBANO Y OBRAS PUBLICAS	
Valores de referencia			
Serie estadística disponible	Otros valores de referencia	Rangos de valor	
N/A	N/A	Mínimo	Máximo
		NO DISPONIBLE	NO DISPONIBLE
Glosario			
AMPLIACIÓN DE RED DE AGUA POTABLE EN LA COLONIA NUEVO MILENIO			
Elaboró	Validó	Autorizó	
 H. AYUNTAMIENTO MUNICIPAL CONSTITUCIONAL DE CHILAPA DE ALVAREZ, GRO. 2018 - 2021 SECRETARÍA DE DESARROLLO URBANO Y OBRAS PÚBLICAS Lic. Eduardo Solís Álvarez Secretario de Desarrollo Urbano y Obras Públicas	 H. AYUNTAMIENTO MUNICIPAL CONSTITUCIONAL DE CHILAPA DE ALVAREZ, GRO. 2018 - 2021 SECRETARÍA DE FINANZAS Lic. Aldy Esteban Román Secretario de Finanzas	 H. AYUNTAMIENTO MUNICIPAL CONSTITUCIONAL DE CHILAPA DE ALVAREZ, GUERRERO Lic. Jesús Parra García Presidente Municipal Constitucional	




002446

Ficha técnica del indicador			
Datos de identificación del indicador			
Clave	Nombre del indicador		Tema
FAISM-62	PORCENTAJE DE AMPLIACION DE RED DE AGUA POTABLE, AMPLIACIÓN DE RED DE AGUA POTABLE EN LA COLONIA VEINTE DE MARZO DE LA DELEGACIÓN LA CIÉNEGA		AGUA Y SANEAMIENTO
Vinculación con fondo, programa, proyecto o actividad	Tipo	Dimensión	Ámbito de control
FAISM	ESTRATÉGICO	EFICIENCIA	RESULTADO
Objetivo del indicador	Interpretación		
COMBATIR EL REZAGO SOCIAL	REGULAR		
Definición del indicador			
ESTE INDICADOR DEFINE EL GRADO DE CUMPLIMIENTO EN LA EJECUCIÓN DE UNA OBRA			
Método de cálculo			
Variable	Descripción	Unidad de medida	Fuente
P	PROGRAMADO	RED DE AGUA POTABLE PROGRAMADA A AMPLIAR	SECRETARIA DE DESARROLLO URBANO Y OBRAS PUBLICAS
R	REALIZADO	RED DE AGUA POTABLE AMPLIADO	SECRETARIA DE DESARROLLO URBANO Y OBRAS PUBLICAS
Fórmula		Unidad de medida del resultado	Metas
343,595.47 / 343,595.47 X 100 = 100		PORCENTAJE	LA AMPLIACIÓN DE RED DE AGUA POTABLE EN LA COLONIA VEINTE DE MARZO DE LA DELEGACIÓN LA CIÉNEGA CONTARA CON 1 RED DE AGUA POTABLE NUEVO
Frecuencia de medición		Disponibilidad	
ANUAL		05 DE ENERO 2018	
Fecha de aprobación		Última fecha de actualización	
31/12/18		31/12/18	
Entidad o dependencia responsable del indicador		Unidad administrativa responsable de su seguimiento	
H. AYUNTAMIENTO MUNICIPAL CONSTITUCIONAL DE CHILAPA DE ALVAREZ GUERRERO		SECRETARIA DE DESARROLLO URBANO Y OBRAS PUBLICAS	
Valores de referencia			
Serie estadística disponible	Otros valores de referencia	Rangos de valor	
N/A	N/A	Mínimo	Máximo
		NO DISPONIBLE	NO DISPONIBLE
Glosario			
AMPLIACIÓN DE RED DE AGUA POTABLE EN LA COLONIA VEINTE DE MARZO DE LA DELEGACIÓN LA CIÉNEGA			
Elaboró	Validó	Autorizó	
 H. AYUNTAMIENTO MUNICIPAL CONSTITUCIONAL DE CHILAPA DE ALVAREZ, GRO. SECRETARÍA DE DESARROLLO URBANO Y OBRAS PÚBLICAS Ing. Eduardo Solís Álvarez Secretario de Desarrollo Urbano y Obras Públicas	 H. AYUNTAMIENTO MUNICIPAL CONSTITUCIONAL DE CHILAPA DE ALVAREZ, GRO. SECRETARÍA DE FINANZAS Lic. Aldy Esteban Román Secretario de Finanzas	 H. AYUNTAMIENTO MUNICIPAL CONSTITUCIONAL DE CHILAPA DE ALVAREZ, GUERRERO. Lic. Jesús Parra García Presidente Municipal Constitucional	




002447

Ficha técnica del indicador			
Datos de identificación del indicador			
Clave	Nombre del indicador		Tema
FAISM-63	PORCENTAJE DE AMPLIACION DE RED DE AGUA POTABLE, AMPLIACION DE RED DE AGUA POTABLE EN LA COLONIA LOS CLAVELES		AGUA Y SANEAMIENTO
Vinculación con fondo, programa, proyecto o actividad		Tipo	Dimensión
FAISM		ESTRATÉGICO	EFICIENCIA
Objetivo del indicador		Ámbito de control	
COMBATIR EL REZAGO SOCIAL		REGULAR	
Definición del indicador			
ESTE INDICADOR DEFINE EL GRADO DE CUMPLIMIENTO EN LA EJECUCIÓN DE UNA OBRA			
Método de cálculo			
Variable	Descripción	Unidad de medida	Fuente
P	PROGRAMADO	RED DE AGUA POTABLE PROGRAMADA A AMPLIAR	SECRETARIA DE DESARROLLO URBANO Y OBRAS PUBLICAS
R	REALIZADO	RED DE AGUA POTABLE AMPLIADO	SECRETARIA DE DESARROLLO URBANO Y OBRAS PUBLICAS
Fórmula		Unidad de medida del resultado	Metas
$76,482.72 / 76,482.72 \times 100 = 100$		PORCENTAJE	LA AMPLIACIÓN DE RED DE AGUA POTABLE EN LA COLONIA LOS CLAVELES CONTARA CON 1 RED DE AGUA POTABLE NUEVO
Frecuencia de medición		Disponibilidad	
ANUAL		05 DE ENERO 2018	
Fecha de aprobación		Última fecha de actualización	
31/12/18		31/12/18	
Entidad o dependencia responsable del indicador		Unidad administrativa responsable de su seguimiento	
H. AYUNTAMIENTO MUNICIPAL CONSTITUCIONAL DE CHILAPA DE ALVAREZ GUERRERO		SECRETARIA DE DESARROLLO URBANO Y OBRAS PUBLICAS	
Valores de referencia			
Serie estadística disponible	Otros valores de referencia		Rangos de valor
N/A	N/A		Mínimo
			Máximo
			NO DISPONIBLE
			NO DISPONIBLE
Glosario			
AMPLIACIÓN DE RED DE AGUA POTABLE EN LA COLONIA LOS CLAVELES			
Elaboró	Validó	Autorizó	
  Ing. Eduardo Solís Álvarez Secretario de Desarrollo Urbano y Obras Publicas	  Lic. Aldy Esteban Román Secretario de Finanzas	  Lic. Jesús Paredes García Presidente Municipal Constitucional	




002448

Ficha técnica del indicador			
Datos de identificación del indicador			
Clave	Nombre del indicador		Tema
FAISM-64	PORCENTAJE DE AMPLIACION DE RED DE AGUA POTABLE, AMPLIACIÓN DE RED DE AGUA POTABLE EN LA COLONIA LA CRUZ		AGUA Y SANEAMIENTO
Vinculación con fondo, programa, proyecto o actividad	Tipo	Dimensión	Ámbito de control
FAISM	ESTRATÉGICO	EFICIENCIA	RESULTADO
Objetivo del indicador	Interpretación		
COMBATIR EL REZAGO SOCIAL	REGULAR		
Definición del indicador			
ESTE INDICADOR DEFINE EL GRADO DE CUMPLIMIENTO EN LA EJECUCIÓN DE UNA OBRA			
Método de cálculo			
Variable	Descripción	Unidad de medida	Fuente
P	PROGRAMADO	RED DE AGUA POTABLE PROGRAMADA A AMPLIAR	SECRETARIA DE DESARROLLO URBANO Y OBRAS PUBLICAS
R	REALIZADO	RED DE AGUA POTABLE AMPLIADO	SECRETARIA DE DESARROLLO URBANO Y OBRAS PUBLICAS
Fórmula		Unidad de medida del resultado	Metas
$391,311.53 / 391,311.53 \times 100 = 100$		PORCENTAJE	LA AMPLIACIÓN DE RED DE AGUA POTABLE EN LA COLONIA LA CRUZ CONTARA CON 1 RED DE AGUA POTABLE NUEVO
Frecuencia de medición		Disponibilidad	
ANUAL		05 DE ENERO 2018	
Fecha de aprobación		Última fecha de actualización	
31/12/18		31/12/18	
Entidad o dependencia responsable del indicador		Unidad administrativa responsable de su seguimiento	
H. AYUNTAMIENTO MUNICIPAL CONSTITUCIONAL DE CHILAPA DE ALVAREZ GUERRERO		SECRETARIA DE DESARROLLO URBANO Y OBRAS PUBLICAS	
Valores de referencia			
Serie estadística disponible	Otros valores de referencia		Rangos de valor
N/A	N/A		Mínimo NO DISPONIBLE
			Máximo NO DISPONIBLE
Glosario			
AMPLIACIÓN DE RED DE AGUA POTABLE EN LA COLONIA LA CRUZ			
Elaboró	Validó	Autorizó	
 H. AYUNTAMIENTO MUNICIPAL CONSTITUCIONAL DE CHILAPA DE ALVAREZ, GRO. 2018 - 2021 Lic. Eduardo Solís Álvarez Secretario de Desarrollo Urbano y Obras Públicas	 H. AYUNTAMIENTO MUNICIPAL CONSTITUCIONAL DE CHILAPA DE ALVAREZ, GRO. 2018 - 2021 SECRETARIA DE FINANZAS Lic. Aldy Esteban Román Secretario de Finanzas	 H. AYUNTAMIENTO MUNICIPAL CONSTITUCIONAL DE CHILAPA DE ALVAREZ, GUERRERO. Lic. Jesús Parra García Presidente Municipal Constitucional	




002449

Ficha técnica del indicador			
Datos de identificación del indicador			
Clave	Nombre del indicador		Tema
FAISM-65	PORCENTAJE DE AMPLIACION DE RED DE AGUA POTABLE, AMPLIACIÓN DE RED DE AGUA POTABLE EN LA CALLE DIEZ DE ENERO ANDADOR BUGAMBILIAS DE LA COLONIA LOS PINOS		AGUA Y SANEAMIENTO
Vinculación con fondo, programa, proyecto o actividad		Tipo	Dimensión
FAISM		ESTRATÉGICO	EFICIENCIA
Objetivo del indicador		Ámbito de control	
COMBATIR EL REZAGO SOCIAL		REGULAR	
Definición del indicador			
ESTE INDICADOR DEFINE EL GRADO DE CUMPLIMIENTO EN LA EJECUCIÓN DE UNA OBRA			
Método de cálculo			
Variable	Descripción	Unidad de medida	Fuente
P	PROGRAMADO	RED DE AGUA POTABLE PROGRAMADA A AMPLIAR	SECRETARIA DE DESARROLLO URBANO Y OBRAS PUBLICAS
R	REALIZADO	RED DE AGUA POTABLE AMPLIADO	SECRETARIA DE DESARROLLO URBANO Y OBRAS PUBLICAS
Fórmula		Unidad de medida del resultado	Metas
$323,235.80 / 323,235.80 \times 100 = 100$		PORCENTAJE	LA AMPLIACIÓN DE RED DE AGUA POTABLE EN LA CALLE DIEZ DE ENERO ANDADOR BUGAMBILIAS DE LA COLONIA LOS PINOS CONTARA CON 1 RED DE AGUA POTABLE NUEVO
Frecuencia de medición		Disponibilidad	
ANUAL		05 DE ENERO 2018	
Fecha de aprobación		Última fecha de actualización	
31/12/18		31/12/18	
Entidad o dependencia responsable del indicador		Unidad administrativa responsable de su seguimiento	
H. AYUNTAMIENTO MUNICIPAL CONSTITUCIONAL DE CHILAPA DE ALVAREZ GUERRERO		SECRETARIA DE DESARROLLO URBANO Y OBRAS PUBLICAS	
Valores de referencia			
Serie estadística disponible	Otros valores de referencia		Rangos de valor
N/A	N/A		Mínimo
			Máximo
			NO DISPONIBLE
			NO DISPONIBLE
Glosario			
AMPLIACIÓN DE RED DE AGUA POTABLE EN LA CALLE DIEZ DE ENERO ANDADOR BUGAMBILIAS DE LA COLONIA LOS PINOS			
Elaboró	Validó		
 <p>H. AYUNTAMIENTO MUNICIPAL MUNICIPAL DE CHILAPA DE ALVAREZ, GRO. 2018 - 2021</p> <p>SECRETARÍA DE DESARROLLO URBANO Y OBRAS PÚBLICAS Ing. Eduardo Soils Alvarez Secretario de Desarrollo Urbano y Obras Publicas</p>	 <p>H. AYUNTAMIENTO MUNICIPAL CONSTITUCIONAL DE CHILAPA DE ALVAREZ, GRO. 2018 - 2021</p> <p>SECRETARÍA DE FINANZAS Lic. Aldy Esteban Román Secretario de Finanzas</p>		 <p>H. AYUNTAMIENTO MUNICIPAL CONSTITUCIONAL CHILAPA DE ALVAREZ, GRO. SECRETARÍA DE FINANZAS Lic. Jesús Pantoja Presidente Municipal Constitucional</p>






002450

Ficha técnica del indicador			
Datos de identificación del indicador			
Clave	Nombre del indicador		Tema
FAISM-66	PORCENTAJE DE AMPLIACION DE RED DE AGUA POTABLE, AMPLIACIÓN DE RED DE AGUA POTABLE EN LA COLONIA EL ZOYATAL		AGUA Y SANEAMIENTO
Vinculación con fondo, programa, proyecto o actividad	Tipo	Dimensión	Ámbito de control
FAISM	ESTRATÉGICO	EFICIENCIA	RESULTADO
Objetivo del indicador	Interpretación		
COMBATIR EL REZAGO SOCIAL	REGULAR		
Definición del indicador			
ESTE INDICADOR DEFINE EL GRADO DE CUMPLIMIENTO EN LA EJECUCIÓN DE UNA OBRA			
Método de cálculo			
Variable	Descripción	Unidad de medida	Fuente
P	PROGRAMADO	RED DE AGUA POTABLE PROGRAMADA A AMPLIAR	SECRETARIA DE DESARROLLO URBANO Y OBRAS PUBLICAS
R	REALIZADO	RED DE AGUA POTABLE AMPLIADO	SECRETARIA DE DESARROLLO URBANO Y OBRAS PUBLICAS
Fórmula		Unidad de medida del resultado	Metas
166,757.57 / 166,757.57 X 100 = 100		PORCENTAJE	LA AMPLIACIÓN DE RED DE AGUA POTABLE EN LA COLONIA EL ZOYATAL CONTARA CON 1 RED DE AGUA POTABLE NUEVO
Frecuencia de medición		Disponibilidad	
ANUAL		05 DE ENERO 2018	
Fecha de aprobación		Última fecha de actualización	
31/12/18		31/12/18	
Entidad o dependencia responsable del indicador		Unidad administrativa responsable de su seguimiento	
H. AYUNTAMIENTO MUNICIPAL CONSTITUCIONAL DE CHILAPA DE ALVAREZ GUERRERO		SECRETARIA DE DESARROLLO URBANO Y OBRAS PUBLICAS	
Valores de referencia			
Serie estadística disponible	Otros valores de referencia		Rangos de valor
N/A	N/A		Mínimo NO DISPONIBLE
			Máximo NO DISPONIBLE
Glosario			
AMPLIACIÓN DE RED DE AGUA POTABLE EN LA COLONIA EL ZOYATAL			
Elaboró  Ing. Eduardo Solís Álvarez Secretario de Desarrollo Urbano y Obras Publicas		Validó  Lic. Aldy Esteban Román Secretario de Finanzas	
 Lic. Jesús Peña García Presidente Municipal Constitucional			




002451

Ficha técnica del indicador			
Datos de identificación del indicador			
Clave	Nombre del indicador		Tema
FAISM-27	PORCENTAJE DE MEJORAMIENTO DE DRENAJE PLUVIAL, MEJORAMIENTO DE DRENAJE PLUVIAL EN LA LOCALIDAD DE AMATE AMARILLO		AGUA Y SANEAMIENTO
Vinculación con fondo, programa, proyecto o actividad		Tipo	Dimensión
FAISM		ESTRATÉGICO	EFICIENCIA
Objetivo del indicador		Ámbito de control	
COMBATIR EL REZAGO SOCIAL		REGULAR	
Definición del indicador			
ESTE INDICADOR DEFINE EL GRADO DE CUMPLIMIENTO EN LA EJECUCIÓN DE UNA OBRA			
Método de cálculo			
Variable	Descripción	Unidad de medida	Fuente
P	PROGRAMADO	DRENAJE PLUVIAL PROGRAMADO A MEJORAR	SECRETARIA DE DESARROLLO URBANO Y OBRAS PUBLICAS
R	REALIZADO	DRENAJE PLUVIAL MEJORADO	SECRETARIA DE DESARROLLO URBANO Y OBRAS PUBLICAS
Fórmula		Unidad de medida del resultado	Metas
$1,282,832.41 / 1,282,832.41 \times 100 = 100$		PORCENTAJE	EL MEJORAMIENTO DE DRENAJE PLUVIAL EN LA LOCALIDAD DE AMATE AMARILLO CONTARA CON 1 DRENAJE PLUVIAL MEJORADO
Frecuencia de medición		Disponibilidad	
ANUAL		05 DE ENERO 2018	
Fecha de aprobación		Última fecha de actualización	
31/12/18		31/12/18	
Entidad o dependencia responsable del indicador		Unidad administrativa responsable de su seguimiento	
H. AYUNTAMIENTO MUNICIPAL CONSTITUCIONAL DE CHILAPA DE ALVAREZ GUERRERO		SECRETARIA DE DESARROLLO URBANO Y OBRAS PUBLICAS	
Valores de referencia			
Serie estadística disponible	Otros valores de referencia		Rangos de valor
N/A	N/A		Mínimo
			Máximo
			NO DISPONIBLE
			NO DISPONIBLE
Glosario			
MEJORAMIENTO DE DRENAJE PLUVIAL EN LA LOCALIDAD DE AMATE AMARILLO			
Elaboró	Validó		
 <p>H. AYUNTAMIENTO MUNICIPAL CONSTITUCIONAL DE CHILAPA DE ALVAREZ, GRO.</p> <p>SECRETARÍA DE DESARROLLO URBANO Y OBRAS PÚBLICAS</p> <p>Lic. Eduardo Solís Álvarez Secretario de Desarrollo Urbano y Obras Públicas</p>	 <p>H. AYUNTAMIENTO MUNICIPAL CONSTITUCIONAL DE CHILAPA DE ALVAREZ, GRO. 2018 - 2021</p> <p>SECRETARÍA DE FINANZAS</p> <p>Lic. Aldy Esteban Román Secretario de Finanzas</p>		 <p>H. AYUNTAMIENTO MUNICIPAL CONSTITUCIONAL DE CHILAPA DE ALVAREZ, GUERRERO 2018 - 2021</p> <p>PRESIDENCIA</p> <p>Lic. Jesús Parra García Presidente Municipal Constitucional</p>




002452

Ficha técnica del indicador			
Datos de identificación del indicador			
Clave	Nombre del indicador		Tema
FAISM-28	PORCENTAJE DE MEJORAMIENTO DE DRENAJE PLUVIAL, MEJORAMIENTO DE DRENAJE PLUVIAL EN LA LOCALIDAD DE ZIZICAZAPA-COATZINGO		AGUA Y SANEAMIENTO
Vinculación con fondo, programa, proyecto o actividad		Tipo	Dimensión
FAISM		ESTRATÉGICO	EFICIENCIA
Objetivo del indicador		Ámbito de control	
COMBATIR EL REZAGO SOCIAL		REGULAR	
Definición del indicador			
ESTE INDICADOR DEFINE EL GRADO DE CUMPLIMIENTO EN LA EJECUCIÓN DE UNA OBRA			
Método de cálculo			
Variable	Descripción	Unidad de medida	Fuente
P	PROGRAMADO	DRENAJE PLUVIAL PROGRAMADO A MEJORAR	SECRETARIA DE DESARROLLO URBANO Y OBRAS PUBLICAS
R	REALIZADO	DRENAJE PLUVIAL MEJORADO	SECRETARIA DE DESARROLLO URBANO Y OBRAS PUBLICAS
Fórmula		Unidad de medida del resultado	Metas
$1,004,672.03 / 1,004,672.03 \times 100 = 100$		PORCENTAJE	EL MEJORAMIENTO DE DRENAJE PLUVIAL EN LA LOCALIDAD DE ZIZICAZAPA-COATZINGO CONTARA CON 1 DRENAJE PLUVIAL MEJORADO
Frecuencia de medición		Disponibilidad	
ANUAL		05 DE ENERO 2018	
Fecha de aprobación		Última fecha de actualización	
31/12/18		31/12/18	
Entidad o dependencia responsable del indicador		Unidad administrativa responsable de su seguimiento	
H. AYUNTAMIENTO MUNICIPAL CONSTITUCIONAL DE CHILAPA DE ALVAREZ GUERRERO		SECRETARIA DE DESARROLLO URBANO Y OBRAS PUBLICAS	
Valores de referencia			
Serie estadística disponible	Otros valores de referencia		Rangos de valor
N/A	N/A		Mínimo
			Máximo
			NO DISPONIBLE
			NO DISPONIBLE
Glosario			
MEJORAMIENTO DE DRENAJE PLUVIAL EN LA LOCALIDAD DE ZIZICAZAPA-COATZINGO			
Elaboró	Validó		
 H. AYUNTAMIENTO MUNICIPAL CHILAPA DE ALVAREZ, GRO. Lic. Eduardo Solís Álvarez Secretario de Desarrollo Urbano y Obras Públicas	 H. AYUNTAMIENTO MUNICIPAL CONSTITUCIONAL DE CHILAPA DE ALVAREZ, GRO. 2018 - 2021  Lic. Aldy Esteban Román Secretario de Finanzas		 H. AYUNTAMIENTO MUNICIPAL CONSTITUCIONAL CHILAPA DE ALVAREZ, GRO. 2018 - 2021  Lic. Jesús Parra García Presidente Municipal Constitucional

002453

Ficha técnica del indicador			
Datos de identificación del indicador			
Clave	Nombre del indicador		Tema
FAISM-29	PORCENTAJE DE MEJORAMIENTO DE DRENAJE PLUVIAL, MEJORAMIENTO DE DRENAJE PLUVIAL EN LA LOCALIDAD DE ATZACOALOYA		AGUA Y SANEAMIENTO
Vinculación con fondo, programa, proyecto o actividad		Tipo	Dimensión
FAISM		ESTRATÉGICO	EFICIENCIA
Objetivo del indicador		Ámbito de control	
COMBATIR EL REZAGO SOCIAL		REGULAR	
Definición del indicador			
ESTE INDICADOR DEFINE EL GRADO DE CUMPLIMIENTO EN LA EJECUCIÓN DE UNA OBRA			
Método de cálculo			
Variable	Descripción	Unidad de medida	Fuente
P	PROGRAMADO	DRENAJE PLUVIAL PROGRAMADO A MEJORAR	SECRETARIA DE DESARROLLO URBANO Y OBRAS PUBLICAS
R	REALIZADO	DRENAJE PLUVIAL MEJORADO	SECRETARIA DE DESARROLLO URBANO Y OBRAS PUBLICAS
Fórmula		Unidad de medida del resultado	Metas
$1,305,112.88 / 1,305,112.88 \times 100 = 100$		PORCENTAJE	EL MEJORAMIENTO DE DRENAJE PLUVIAL EN LA LOCALIDAD DE ATZACOALOYA CONTARA CON 1 DRENAJE PLUVIAL MEJORADO
Frecuencia de medición		Disponibilidad	
ANUAL		05 DE ENERO 2018	
Fecha de aprobación		Última fecha de actualización	
31/12/18		31/12/18	
Entidad o dependencia responsable del indicador		Unidad administrativa responsable de su seguimiento	
H. AYUNTAMIENTO MUNICIPAL CONSTITUCIONAL DE CHILAPA DE ALVAREZ GUERRERO		SECRETARIA DE DESARROLLO URBANO Y OBRAS PUBLICAS	
Valores de referencia			
Serie estadística disponible	Otros valores de referencia		Rangos de valor
N/A	N/A		Mínimo
			Máximo
			NO DISPONIBLE
			NO DISPONIBLE
Glosario			
MEJORAMIENTO DE DRENAJE PLUVIAL EN LA LOCALIDAD DE ATZACOALOYA			
Elaboró	Validó	Presidencia	
 <p>Ing. Eduardo Solís Álvarez Secretario de Desarrollo Urbano y Obras Públicas</p>	 <p>Lic. Aldy Esteban Román Secretario de Finanzas</p>	 <p>Lic. Jesús Parra García Presidente Municipal Constitucional</p>	




002454

Ficha técnica del indicador			
Datos de identificación del indicador			
Clave	Nombre del indicador		Tema
FAISM-30	PORCENTAJE DE MEJORAMIENTO DE DRENAJE PLUVIAL, MEJORAMIENTO DE DRENAJE PLUVIAL EN LA LOCALIDAD DE VISTA HERMOSA (RIO SECO)		AGUA Y SANEAMIENTO
Vinculación con fondo, programa, proyecto o actividad		Tipo	Dimensión
FAISM		ESTRATÉGICO	EFICIENCIA
Objetivo del indicador		Ámbito de control	
COMBATIR EL REZAGO SOCIAL		REGULAR	
Definición del indicador			
ESTE INDICADOR DEFINE EL GRADO DE CUMPLIMIENTO EN LA EJECUCIÓN DE UNA OBRA			
Método de cálculo			
Variable	Descripción	Unidad de medida	Fuente
P	PROGRAMADO	DRENAJE PLUVIAL PROGRAMADO A MEJORAR	SECRETARIA DE DESARROLLO URBANO Y OBRAS PUBLICAS
R	REALIZADO	DRENAJE PLUVIAL MEJORADO	SECRETARIA DE DESARROLLO URBANO Y OBRAS PUBLICAS
Fórmula		Unidad de medida del resultado	Metas
1,836,373.94 / 1,836,373.94 X 100 = 100		PORCENTAJE	EL MEJORAMIENTO DE DRENAJE PLUVIAL EN LA LOCALIDAD DE VISTA HERMOSA (RIO SECO) CONTARA CON 1 DRENAJE PLUVIAL MEJORADO
Frecuencia de medición		Disponibilidad	
ANUAL		05 DE ENERO 2018	
Fecha de aprobación		Última fecha de actualización	
31/12/18		31/12/18	
Entidad o dependencia responsable del indicador		Unidad administrativa responsable de su seguimiento	
H. AYUNTAMIENTO MUNICIPAL CONSTITUCIONAL DE CHILAPA DE ALVAREZ GUERRERO		SECRETARIA DE DESARROLLO URBANO Y OBRAS PUBLICAS	
Valores de referencia			
Serie estadística disponible	Otros valores de referencia		Rangos de valor
N/A	N/A		Mínimo
			Máximo
			NO DISPONIBLE
			NO DISPONIBLE
Glosario			
MEJORAMIENTO DE DRENAJE PLUVIAL EN LA LOCALIDAD DE VISTA HERMOSA (RIO SECO)			
Elaboró	Validó		
 Lic. Eduardo Solís Álvarez Secretario de Desarrollo Urbano y Obras Públicas	 Lic. Aldy Esteban Román Secretario de Finanzas		 Lic. Jesús Barra García Presidente Municipal Constitucional




002455

Ficha técnica del indicador			
Datos de identificación del indicador			
Clave	Nombre del indicador		Tema
FAISM-31	PORCENTAJE DE MEJORAMIENTO DE DRENAJE PLUVIAL, MEJORAMIENTO DE DRENAJE PLUVIAL EN EL CAUSE DEL RIO AJOLOTERO		AGUA Y SANEAMIENTO
Vinculación con fondo, programa, proyecto o actividad	Tipo	Dimensión	Ámbito de control
FAISM	ESTRATÉGICO	EFICIENCIA	RESULTADO
Objetivo del indicador	Interpretación		
COMBATIR EL REZAGO SOCIAL	REGULAR		
Definición del indicador			
ESTE INDICADOR DEFINE EL GRADO DE CUMPLIMIENTO EN LA EJECUCIÓN DE UNA OBRA			
Método de cálculo			
Variable	Descripción	Unidad de medida	Fuente
P	PROGRAMADO	DRENAJE PLUVIAL PROGRAMADO A MEJORAR	SECRETARIA DE DESARROLLO URBANO Y OBRAS PUBLICAS
R	REALIZADO	DRENAJE PLUVIAL MEJORADO	SECRETARIA DE DESARROLLO URBANO Y OBRAS PUBLICAS
Fórmula	Unidad de medida del resultado	Metas	
$1,821,196.76 / 1,821,196.76 \times 100 = 100$	PORCENTAJE	EL MEJORAMIENTO DE DRENAJE PLUVIAL EN EL CAUSE DEL RIO AJOLOTERO CONTARA CON 1 DRENAJE PLUVIAL MEJORADO	
Frecuencia de medición	Disponibilidad		
ANUAL	05 DE ENERO 2018		
Fecha de aprobación	Última fecha de actualización		
31/12/18	31/12/18		
Entidad o dependencia responsable del indicador	Unidad administrativa responsable de su seguimiento		
H. AYUNTAMIENTO MUNICIPAL CONSTITUCIONAL DE CHILAPA DE ALVAREZ GUERRERO	SECRETARIA DE DESARROLLO URBANO Y OBRAS PUBLICAS		
Valores de referencia			
Serie estadística disponible	Otros valores de referencia	Rangos de valor	
N/A	N/A	Mínimo	Máximo
		NO DISPONIBLE	NO DISPONIBLE
Glosario			
MEJORAMIENTO DE DRENAJE PLUVIAL EN EL CAUSE DEL RIO AJOLOTERO			
Elaboró	Validó		
 H. AYUNTAMIENTO MUNICIPAL CONSTITUCIONAL DE CHILAPA DE ALVAREZ, GRO. Ing. Eduardo Solís Álvarez Secretario de Desarrollo Urbano y Obras Públicas	 H. AYUNTAMIENTO MUNICIPAL CONSTITUCIONAL DE CHILAPA DE ALVAREZ, GRO. 2018 - 2021 SECRETARIA DE FINANZAS Lic. Aldy Esteban Román Secretario de Finanzas		 H. AYUNTAMIENTO MUNICIPAL CONSTITUCIONAL DE CHILAPA DE ALVAREZ, GUERRERO. 2018 - 2021 PRESIDENCIA Lic. Jesús Parra García Presidente Municipal Constitucional




002456

Ficha técnica del indicador			
Datos de identificación del indicador			
Clave	Nombre del indicador		Tema
FAISM-32	PORCENTAJE DE MEJORAMIENTO DE DRENAJE PLUVIAL, MEJORAMIENTO DE DRENAJE PLUVIAL EN BARRANCAS DE CHILAPA. DE ALVAREZ		AGUA Y SANEAMIENTO
Vinculación con fondo, programa, proyecto o actividad		Tipo	Dimensión
FAISM		ESTRATÉGICO	EFICIENCIA
Objetivo del indicador		Ámbito de control	
COMBATIR EL REZAGO SOCIAL		REGULAR	
Definición del indicador			
ESTE INDICADOR DEFINE EL GRADO DE CUMPLIMIENTO EN LA EJECUCIÓN DE UNA OBRA			
Método de cálculo			
Variable	Descripción	Unidad de medida	Fuente
P	PROGRAMADO	DRENAJE PLUVIAL PROGRAMADO A MEJORAR	SECRETARIA DE DESARROLLO URBANO Y OBRAS PUBLICAS
R	REALIZADO	DRENAJE PLUVIAL MEJORADO	SECRETARIA DE DESARROLLO URBANO Y OBRAS PUBLICAS
Fórmula		Unidad de medida del resultado	Metas
$1,945,380.12 / 1,945,380.12 \times 100 = 100$		PORCENTAJE	EL MEJORAMIENTO DE DRENAJE PLUVIAL EN BARRANCAS DE CHILAPA. DE ALVAREZ CONTARA CON 1 DRENAJE PLUVIAL MEJORADO
Frecuencia de medición		Disponibilidad	
ANUAL		05 DE ENERO 2018	
Fecha de aprobación		Última fecha de actualización	
31/12/18		31/12/18	
Entidad o dependencia responsable del indicador		Unidad administrativa responsable de su seguimiento	
H. AYUNTAMIENTO MUNICIPAL CONSTITUCIONAL DE CHILAPA DE ALVAREZ GUERRERO		SECRETARIA DE DESARROLLO URBANO Y OBRAS PUBLICAS	
Valores de referencia			
Serie estadística disponible	Otros valores de referencia		Rangos de valor
N/A	N/A		Mínimo
			Máximo
			NO DISPONIBLE
			NO DISPONIBLE
Glosario			
MEJORAMIENTO DE DRENAJE PLUVIAL EN BARRANCAS DE CHILAPA. DE ALVAREZ			
Elaboró	Validó	Autorizó	
 <p>H. AYUNTAMIENTO MUNICIPAL CONSTITUCIONAL DE CHILAPA DE ALVAREZ, GRO. Eduardo Solís Alvarado Secretario de Desarrollo Urbano y Obras Públicas</p>	 <p>H. AYUNTAMIENTO MUNICIPAL CONSTITUCIONAL DE CHILAPA DE ALVAREZ, GRO. 2018 - 2021 Lic. Aldy Esteban Román Secretario de Finanzas</p>	 <p>H. AYUNTAMIENTO MUNICIPAL CONSTITUCIONAL DE CHILAPA DE ALVAREZ, GRO. 2018 - 2021 Lic. Jesús Parra García Presidente Municipal Constitucional</p>	




002457




Ficha técnica del indicador			
Datos de identificación del indicador			
Clave	Nombre del indicador		Tema
FAISM-33	PORCENTAJE DE MEJORAMIENTO DE DRENAJE PLUVIAL, MEJORAMIENTO DE DRENAJE PLUVIAL EN LA COLONIA MIGUEL HIDALGO		AGUA Y SANEAMIENTO
Vinculación con fondo, programa, proyecto o actividad	Tipo	Dimensión	Ámbito de control
FAISM	ESTRATÉGICO	EFICIENCIA	RESULTADO
Objetivo del indicador	Interpretación		
COMBATIR EL REZAGO SOCIAL	REGULAR		
Definición del indicador			
ESTE INDICADOR DEFINE EL GRADO DE CUMPLIMIENTO EN LA EJECUCIÓN DE UNA OBRA			
Método de cálculo			
Variable	Descripción	Unidad de medida	Fuente
P	PROGRAMADO	DRENAJE PLUVIAL PROGRAMADO A MEJORAR	SECRETARIA DE DESARROLLO URBANO Y OBRAS PUBLICAS
R	REALIZADO	DRENAJE PLUVIAL MEJORADO	SECRETARIA DE DESARROLLO URBANO Y OBRAS PUBLICAS
Fórmula		Unidad de medida del resultado	Metas
400,992.63 / 400,992.63 X 100 = 100		PORCENTAJE	EL MEJORAMIENTO DE DRENAJE PLUVIAL EN LA COLONIA MIGUEL HIDALGO CONTARA CON 1 DRENAJE PLUVIAL MEJORADO
Frecuencia de medición		Disponibilidad	
ANUAL		05 DE ENERO 2018	
Fecha de aprobación		Última fecha de actualización	
31/12/18		31/12/18	
Entidad o dependencia responsable del indicador		Unidad administrativa responsable de su seguimiento	
H. AYUNTAMIENTO MUNICIPAL CONSTITUCIONAL DE CHILAPA DE ALVAREZ GUERRERO		SECRETARIA DE DESARROLLO URBANO Y OBRAS PUBLICAS	
Valores de referencia			
Serie estadística disponible	Otros valores de referencia		Rangos de valor
N/A	N/A		Mínimo
			Máximo
			NO DISPONIBLE
			NO DISPONIBLE
Glosario			
MEJORAMIENTO DE DRENAJE PLUVIAL EN LA COLONIA MIGUEL HIDALGO			
Elaboró	Validó	Autorizó	
 <p>Ing. Eduardo Solís Álvarez Secretario de Desarrollo Urbano y Obras Públicas</p>	 <p>Lic. Aldy Esteban Román Secretario de Finanzas</p>	 <p>Lic. Jesús Parra García Presidente Municipal Constitucional</p>	

002458




Ficha técnica del indicador			
Datos de identificación del indicador			
Clave	Nombre del indicador		Tema
FAISM-34	PORCENTAJE DE MEJORAMIENTO DE DRENAJE PLUVIAL, MEJORAMIENTO DE DRENAJE PLUVIAL EN LA CALLE VEINTINUEVE NORTE LA PLAYITA		AGUA Y SANEAMIENTO
Vinculación con fondo, programa, proyecto o actividad	Tipo	Dimensión	Ámbito de control
FAISM	ESTRATÉGICO	EFICIENCIA	RESULTADO
Objetivo del indicador	Interpretación		
COMBATIR EL REZAGO SOCIAL	REGULAR		
Definición del indicador			
ESTE INDICADOR DEFINE EL GRADO DE CUMPLIMIENTO EN LA EJECUCIÓN DE UNA OBRA			
Método de cálculo			
Variable	Descripción	Unidad de medida	Fuente
P	PROGRAMADO	DRENAJE PLUVIAL PROGRAMADO A MEJORAR	SECRETARIA DE DESARROLLO URBANO Y OBRAS PUBLICAS
R	REALIZADO	DRENAJE PLUVIAL MEJORADO	SECRETARIA DE DESARROLLO URBANO Y OBRAS PUBLICAS
Fórmula		Unidad de medida del resultado	Metas
$723,837.54 / 723,837.54 \times 100 = 100$		PORCENTAJE	EL MEJORAMIENTO DE DRENAJE PLUVIAL EN LA CALLE VEINTINUEVE NORTE LA PLAYITA CONTARA CON 1 DRENAJE PLUVIAL MEJORADO
Frecuencia de medición		Disponibilidad	
ANUAL		05 DE ENERO 2018	
Fecha de aprobación		Última fecha de actualización	
31/12/18		31/12/18	
Entidad o dependencia responsable del indicador		Unidad administrativa responsable de su seguimiento	
H. AYUNTAMIENTO MUNICIPAL CONSTITUCIONAL DE CHILAPA DE ALVAREZ GUERRERO		SECRETARIA DE DESARROLLO URBANO Y OBRAS PUBLICAS	
Valores de referencia			
Serie estadística disponible	Otros valores de referencia		Rangos de valor
N/A	N/A		Mínimo NO DISPONIBLE
			Máximo NO DISPONIBLE
Glosario			
MEJORAMIENTO DE DRENAJE PLUVIAL EN LA CALLE VEINTINUEVE NORTE LA PLAYITA			
Elaboró	Validó		
 Lic. Eduardo Solís Álvarez Secretario de Desarrollo Urbano y Obras Públicas	 Lic. Aldy Esteban Román Secretario de Finanzas		 Lic. Jesús Parra García Presidente Municipal Constitucional

002459




Ficha técnica del indicador			
Datos de identificación del indicador			
Clave	Nombre del indicador		Tema
FAISM-35	PORCENTAJE DE MEJORAMIENTO DE DRENAJE PLUVIAL, MEJORAMIENTO DE DRENAJE PLUVIAL EN BOCAS DE TORMENTA DE LA CABECERA MUNICIPAL DE CHILAPA		AGUA Y SANEAMIENTO
Vinculación con fondo, programa, proyecto o actividad		Tipo	Dimensión
FAISM		ESTRATÉGICO	EFICIENCIA
Objetivo del indicador		Ámbito de control	
COMBATIR EL REZAGO SOCIAL		REGULAR	
Definición del indicador			
ESTE INDICADOR DEFINE EL GRADO DE CUMPLIMIENTO EN LA EJECUCIÓN DE UNA OBRA			
Método de cálculo			
Variable	Descripción	Unidad de medida	Fuente
P	PROGRAMADO	DRENAJE PLUVIAL PROGRAMADO A MEJORAR	SECRETARIA DE DESARROLLO URBANO Y OBRAS PUBLICAS
R	REALIZADO	DRENAJE PLUVIAL MEJORADO	SECRETARIA DE DESARROLLO URBANO Y OBRAS PUBLICAS
Fórmula		Unidad de medida del resultado	Metas
$955,688.65 / 955,688.65 \times 100 = 100$		PORCENTAJE	EL MEJORAMIENTO DE DRENAJE PLUVIAL EN BOCAS DE TORMENTA DE LA CABECERA MUNICIPAL DE CHILAPA CONTARA CON 1 DRENAJE PLUVIAL MEJORADO
Frecuencia de medición		Disponibilidad	
ANUAL		05 DE ENERO 2018	
Fecha de aprobación		Última fecha de actualización	
31/12/18		31/12/18	
Entidad o dependencia responsable del indicador		Unidad administrativa responsable de su seguimiento	
H. AYUNTAMIENTO MUNICIPAL CONSTITUCIONAL DE CHILAPA DE ALVAREZ GUERRERO		SECRETARIA DE DESARROLLO URBANO Y OBRAS PUBLICAS	
Valores de referencia			
Serie estadística disponible	Otros valores de referencia		Rangos de valor
N/A	N/A		Mínimo
			Máximo
			NO DISPONIBLE
			NO DISPONIBLE
Glosario			
MEJORAMIENTO DE DRENAJE PLUVIAL EN BOCAS DE TORMENTA DE LA CABECERA MUNICIPAL DE CHILAPA			
Elaboró	Validó	Presidencia	
 <p>H. AYUNTAMIENTO MUNICIPAL CONSTITUCIONAL DE CHILAPA DE ALVAREZ GUERRERO</p> <p>SECRETARÍA DE DESARROLLO URBANO Y OBRAS PÚBLICAS</p> <p>Lic. Eduardo Sotís Álvarez Secretario de Desarrollo Urbano y Obras Públicas</p>	 <p>H. AYUNTAMIENTO MUNICIPAL CONSTITUCIONAL DE CHILAPA DE ALVAREZ, GRO. 2018 - 2021</p> <p>SECRETARÍA DE FINANZAS</p> <p>Lic. Aldy Esteban Román Secretario de Finanzas</p>	 <p>H. AYUNTAMIENTO MUNICIPAL CONSTITUCIONAL DE CHILAPA DE ALVAREZ, GRO. 2018 - 2021</p> <p>PRESIDENCIA</p> <p>Lic. Jesús Farra García Presidente Municipal Constitucional</p>	




Ficha técnica del indicador			
Datos de identificación del indicador			
Clave	Nombre del indicador		Tema
FAISM-53	PORCENTAJE DE MEJORAMIENTO DE DEPOSITO DE AGUA POTABLE, MEJORAMIENTO DE DEPOSITO DE AGUA POTABLE EN LA CABECERA MUNICIPAL		AGUA Y SANEAMIENTO
Vinculación con fondo, programa, proyecto o actividad	Tipo	Dimensión	Ámbito de control
FAISM	ESTRATÉGICO	EFICIENCIA	RESULTADO
Objetivo del indicador	Interpretación		
COMBATIR EL REZAGO SOCIAL	REGULAR		
Definición del indicador			
ESTE INDICADOR DEFINE EL GRADO DE CUMPLIMIENTO EN LA EJECUCIÓN DE UNA OBRA			
Método de cálculo			
Variable	Descripción	Unidad de medida	Fuente
P	PROGRAMADO	DEPOSITO DE AGUA POTABLE PROGRAMADO A MEJORAR	SECRETARIA DE DESARROLLO URBANO Y OBRAS PUBLICAS
R	REALIZADO	DEPOSITO DE AGUA POTABLE MEJORADO	SECRETARIA DE DESARROLLO URBANO Y OBRAS PUBLICAS
Fórmula		Unidad de medida del resultado	Metas
$57,740 / 57,740 \times 100 = 100$		PORCENTAJE	EL MEJORAMIENTO DE DEPOSITO DE AGUA POTABLE EN LA CABECERA MUNICIPAL CONTARA CON 1 DEPOSITO DE AGUA POTABLE MEJORADO
Frecuencia de medición		Disponibilidad	
ANUAL		05 DE ENERO 2018	
Fecha de aprobación		Última fecha de actualización	
31/12/18		31/12/18	
Entidad o dependencia responsable del indicador		Unidad administrativa responsable de su seguimiento	
H. AYUNTAMIENTO MUNICIPAL CONSTITUCIONAL DE CHILAPA DE ALVAREZ GUERRERO		SECRETARIA DE DESARROLLO URBANO Y OBRAS PUBLICAS	
Valores de referencia			
Serie estadística disponible	Otros valores de referencia		Rangos de valor
N/A	N/A		Mínimo NO DISPONIBLE
			Máximo NO DISPONIBLE
Glosario			
MEJORAMIENTO DE DEPOSITO DE AGUA POTABLE EN LA CABECERA MUNICIPAL			
Elaboró	Validó		
 <p>H. AYUNTAMIENTO MUNICIPAL CONSTITUCIONAL DE CHILAPA DE ALVAREZ, GRO. 2018 - 2021 SECRETARÍA DE DESARROLLO URBANO Y OBRAS PÚBLICAS Lic. Edoardo Solís Álvarez Secretario de Desarrollo Urbano y Obras Públicas</p>	 <p>H. AYUNTAMIENTO MUNICIPAL CONSTITUCIONAL DE CHILAPA DE ALVAREZ, GRO. 2018 - 2021 SECRETARÍA DE FINANZAS Lic. Aldy Esteban Román Secretario de Finanzas</p>		 <p>H. AYUNTAMIENTO MUNICIPAL CONSTITUCIONAL DE CHILAPA DE ALVAREZ, GUERRERO, ESTADOS UNIDOS MEXICANOS 2018 - 2021 PRESIDENCIA Lic. Jesús Peña García Presidente Municipal Constitucional</p>

002461




Ficha técnica del indicador			
Datos de identificación del indicador			
Clave	Nombre del indicador		Tema
FAISM-54	PORCENTAJE DE MEJORAMIENTO DE POZO PROFUNDO DE AGUA POTABLE, MEJORAMIENTO DE POZO PROFUNDO DE AGUA POTABLE EN LA LOCALIDAD DE LA MOHONERA		AGUA Y SANEAMIENTO
Vinculación con fondo, programa, proyecto o actividad	Tipo	Dimensión	Ámbito de control
FAISM	ESTRATÉGICO	EFICIENCIA	RESULTADO
Objetivo del indicador	Interpretación		
COMBATIR EL REZAGO SOCIAL	REGULAR		
Definición del indicador			
ESTE INDICADOR DEFINE EL GRADO DE CUMPLIMIENTO EN LA EJECUCIÓN DE UNA OBRA			
Método de cálculo			
Variable	Descripción	Unidad de medida	Fuente
P	PROGRAMADO	POZO PROFUNDO DE AGUA POTABLE PROGRAMADO A MEJORAR	SECRETARIA DE DESARROLLO URBANO Y OBRAS PUBLICAS
R	REALIZADO	POZO PROFUNDO DE AGUA POTABLE MEJORADO	SECRETARIA DE DESARROLLO URBANO Y OBRAS PUBLICAS
Fórmula		Unidad de medida del resultado	Metas
820,369.84 / 820,369.84 X 100 = 100		PORCENTAJE	EL MEJORAMIENTO DE POZO PROFUNDO DE AGUA POTABLE EN LA LOCALIDAD DE LA MOHONERA CONTARA CON 1 POZO PROFUNDO DE AGUA POTABLE MEJORADO
Frecuencia de medición		Disponibilidad	
ANUAL		05 DE ENERO 2018	
Fecha de aprobación		Última fecha de actualización	
31/12/18		31/12/18	
Entidad o dependencia responsable del indicador		Unidad administrativa responsable de su seguimiento	
H. AYUNTAMIENTO MUNICIPAL CONSTITUCIONAL DE CHILAPA DE ALVAREZ GUERRERO		SECRETARIA DE DESARROLLO URBANO Y OBRAS PUBLICAS	
Valores de referencia			
Serie estadística disponible	Otros valores de referencia		Rangos de valor
N/A	N/A		Mínimo
			Máximo
			NO DISPONIBLE
			NO DISPONIBLE
Glosario			
MEJORAMIENTO DE POZO PROFUNDO DE AGUA POTABLE EN LA LOCALIDAD DE LA MOHONERA			
Elaboró	Validó	Autorizó	
 SECRETARÍA DE DESARROLLO URBANO Y OBRAS PÚBLICAS Ing. Eduardo Solís Álvarez Secretario de Desarrollo Urbano y Obras Públicas	 H. AYUNTAMIENTO MUNICIPAL CONSTITUCIONAL DE CHILAPA DE ALVAREZ, GRO. 2018 - 2021 SECRETARÍA DE FINANZAS Lic. Aldy Esteban Román Secretario de Finanzas	 H. AYUNTAMIENTO MUNICIPAL CONSTITUCIONAL DE CHILAPA DE ALVAREZ, GUERRERO, ESTADOS UNIDOS MEXICANOS 2018 - 2021 PRESIDENCIA Lic. Jesús Parra García Presidente Municipal Constitucional	

002462




Ficha técnica del indicador			
Datos de identificación del indicador			
Clave	Nombre del indicador		Tema
FAISM-55	PORCENTAJE DE MEJORAMIENTO DE POZO PROFUNDO DE AGUA POTABLE, MEJORAMIENTO DE POZO PROFUNDO DE AGUA POTABLE EN LA COLONIA INSURGENTE		AGUA Y SANEAMIENTO
Vinculación con fondo, programa, proyecto o actividad	Tipo	Dimensión	Ámbito de control
FAISM	ESTRATÉGICO	EFICIENCIA	RESULTADO
Objetivo del indicador	Interpretación		
COMBATIR EL REZAGO SOCIAL	REGULAR		
Definición del indicador			
ESTE INDICADOR DEFINE EL GRADO DE CUMPLIMIENTO EN LA EJECUCIÓN DE UNA OBRA			
Método de cálculo			
Variable	Descripción	Unidad de medida	Fuente
P	PROGRAMADO	POZO PROFUNDO DE AGUA POTABLE PROGRAMADO A MEJORAR	SECRETARIA DE DESARROLLO URBANO Y OBRAS PUBLICAS
R	REALIZADO	POZO PROFUNDO DE AGUA POTABLE MEJORADO	SECRETARIA DE DESARROLLO URBANO Y OBRAS PUBLICAS
Fórmula		Unidad de medida del resultado	Metas
985,895 / 985,895 X 100 = 100		PORCENTAJE	EL MEJORAMIENTO DE POZO PROFUNDO DE AGUA POTABLE EN LA COLONIA INSURGENTE CONTARA CON 1 POZO PROFUNDO DE AGUA POTABLE MEJORADO
Frecuencia de medición		Disponibilidad	
ANUAL		05 DE ENERO 2018	
Fecha de aprobación		Última fecha de actualización	
31/12/18		31/12/18	
Entidad o dependencia responsable del indicador		Unidad administrativa responsable de su seguimiento	
H. AYUNTAMIENTO MUNICIPAL CONSTITUCIONAL DE CHILAPA DE ALVAREZ GUERRERO		SECRETARIA DE DESARROLLO URBANO Y OBRAS PUBLICAS	
Valores de referencia			
Serie estadística disponible	Otros valores de referencia		Rangos de valor
N/A	N/A		Mínimo NO DISPONIBLE
			Máximo NO DISPONIBLE
Glosario			
MEJORAMIENTO DE POZO PROFUNDO DE AGUA POTABLE EN LA COLONIA INSURGENTE			
Elaboró	Validó		Presidió
 <p>H. AYUNTAMIENTO MUNICIPAL CONSTITUCIONAL DE CHILAPA DE ALVAREZ, GRO. Lic. Eduardo Bolis Álvarez Secretario de Desarrollo Urbano y Obras Públicas</p>	 <p>H. AYUNTAMIENTO MUNICIPAL CONSTITUCIONAL DE CHILAPA DE ALVAREZ, GRO. 2016 - 2021 SECRETARÍA DE FINANZAS Lic. Aldy Esteban Román Secretario de Finanzas</p>		 <p>H. AYUNTAMIENTO MUNICIPAL CONSTITUCIONAL DE CHILAPA DE ALVAREZ, GUERRERO RESIDENCIA Lic. Jesús Párra García Presidente Municipal Constitucional</p>

Ficha técnica del indicador			
Datos de identificación del indicador			
Clave	Nombre del indicador		Tema
FAISM-56	PORCENTAJE DE MEJORAMIENTO DE POZO PROFUNDO DE AGUA POTABLE, MEJORAMIENTO DE POZO PROFUNDO DE AGUA POTABLE EN LA LOCALIDAD DE ATZACOALOYA		AGUA Y SANEAMIENTO
Vinculación con fondo, programa, proyecto o actividad	Tipo	Dimensión	Ámbito de control
FAISM	ESTRATÉGICO	EFICIENCIA	RESULTADO
Objetivo del indicador	Interpretación		
COMBATIR EL REZAGO SOCIAL	REGULAR		
Definición del indicador			
ESTE INDICADOR DEFINE EL GRADO DE CUMPLIMIENTO EN LA EJECUCIÓN DE UNA OBRA			
Método de cálculo			
Variable	Descripción	Unidad de medida	Fuente
P	PROGRAMADO	POZO PROFUNDO DE AGUA POTABLE PROGRAMADO A MEJORAR	SECRETARIA DE DESARROLLO URBANO Y OBRAS PUBLICAS
R	REALIZADO	POZO PROFUNDO DE AGUA POTABLE MEJORADO	SECRETARIA DE DESARROLLO URBANO Y OBRAS PUBLICAS
Fórmula		Unidad de medida del resultado	Metas
$580,796.32 / 580,796.32 \times 100 = 100$		PORCENTAJE	EL MEJORAMIENTO DE POZO PROFUNDO DE AGUA POTABLE EN LA LOCALIDAD DE ATZACOALOYA CONTARA CON 1 POZO PROFUNDO DE AGUA POTABLE MEJORADO
Frecuencia de medición		Disponibilidad	
ANUAL		05 DE ENERO 2018	
Fecha de aprobación		Última fecha de actualización	
31/12/18		31/12/18	
Entidad o dependencia responsable del indicador		Unidad administrativa responsable de su seguimiento	
H. AYUNTAMIENTO MUNICIPAL CONSTITUCIONAL DE CHILAPA DE ALVAREZ GUERRERO		SECRETARIA DE DESARROLLO URBANO Y OBRAS PUBLICAS	
Valores de referencia			
Serie estadística disponible	Otros valores de referencia	Rangos de valor	
N/A	N/A	Mínimo	Máximo
		NO DISPONIBLE	NO DISPONIBLE
Glosario			
MEJORAMIENTO DE POZO PROFUNDO DE AGUA POTABLE EN LA LOCALIDAD DE ATZACOALOYA			
Elaboró	Validó	Presidencia Municipal	
 <p>Secretaría de Desarrollo Urbano y Obras Públicas</p>	 <p>Lic. Aldy Esteban Román Secretario de Finanzas</p>	 <p>Lic. Jesús Parra García Presidente Municipal Constitucional</p>	

002464

Ficha técnica del indicador			
Datos de identificación del indicador			
Clave	Nombre del indicador		Tema
FAISM-57	PORCENTAJE DE MEJORAMIENTO DE POZO PROFUNDO DE AGUA POTABLE, MEJORAMIENTO DE POZO PROFUNDO DE AGUA POTABLE EN LOCALIDAD DE AGUA ZARCA		AGUA Y SANEAMIENTO
Vinculación con fondo, programa, proyecto o actividad	Tipo	Dimensión	Ámbito de control
FAISM	ESTRATÉGICO	EFICIENCIA	RESULTADO
Objetivo del indicador	Interpretación		
COMBATIR EL REZAGO SOCIAL	REGULAR		
Definición del indicador			
ESTE INDICADOR DEFINE EL GRADO DE CUMPLIMIENTO EN LA EJECUCIÓN DE UNA OBRA			
Método de cálculo			
Variable	Descripción	Unidad de medida	Fuente
P	PROGRAMADO	POZO PROFUNDO DE AGUA POTABLE PROGRAMADO A MEJORAR	SECRETARIA DE DESARROLLO URBANO Y OBRAS PUBLICAS
R	REALIZADO	POZO PROFUNDO DE AGUA POTABLE MEJORADO	SECRETARIA DE DESARROLLO URBANO Y OBRAS PUBLICAS
Fórmula		Unidad de medida del resultado	Metas
$640,693.85 / 640,693.85 \times 100 = 100$		PORCENTAJE	EL MEJORAMIENTO DE POZO PROFUNDO DE AGUA POTABLE EN LOCALIDAD DE AGUA ZARCA CONTARA CON 1 POZO PROFUNDO DE AGUA POTABLE MEJORADO
Frecuencia de medición		Disponibilidad	
ANUAL		05 DE ENERO 2018	
Fecha de aprobación		Última fecha de actualización	
31/12/18		31/12/18	
Entidad o dependencia responsable del indicador		Unidad administrativa responsable de su seguimiento	
H. AYUNTAMIENTO MUNICIPAL CONSTITUCIONAL DE CHILAPA DE ALVAREZ GUERRERO		SECRETARIA DE DESARROLLO URBANO Y OBRAS PUBLICAS	
Valores de referencia			
Serie estadística disponible	Otros valores de referencia		Rangos de valor
N/A	N/A		Mínimo NO DISPONIBLE
			Máximo NO DISPONIBLE
Glosario			
MEJORAMIENTO DE POZO PROFUNDO DE AGUA POTABLE EN LOCALIDAD DE AGUA ZARCA			
Elaboró	Elaboró	Elaboró	Elaboró
 <p>Ing. Eduardo Solís Álvarez Secretario de Desarrollo Urbano y Obras Públicas</p>	 <p>Lic. Aldy Esteban Román Secretario de Finanzas</p>	 <p>Lic. Jesús Parra García Presidente Municipal Constitucional</p>	

002465

Ficha técnica del indicador			
Datos de identificación del indicador			
Clave	Nombre del indicador		Tema
FAISM-58	PORCENTAJE DE MEJORAMIENTO DE POZO PROFUNDO DE AGUA POTABLE, MEJORAMIENTO DE POZO PROFUNDO DE AGUA POTABLE LA CIÉNEGA		AGUA Y SANEAMIENTO
Vinculación con fondo, programa, proyecto o actividad		Tipo	Dimensión
FAISM		ESTRATÉGICO	EFICIENCIA
Objetivo del indicador		Ámbito de control	
COMBATIR EL REZAGO SOCIAL		REGULAR	
Definición del indicador			
ESTE INDICADOR DEFINE EL GRADO DE CUMPLIMIENTO EN LA EJECUCIÓN DE UNA OBRA			
Método de cálculo			
Variable	Descripción	Unidad de medida	Fuente
P	PROGRAMADO	POZO PROFUNDO DE AGUA POTABLE PROGRAMADO A MEJORAR	SECRETARIA DE DESARROLLO URBANO Y OBRAS PUBLICAS
R	REALIZADO	POZO PROFUNDO DE AGUA POTABLE MEJORADO	SECRETARIA DE DESARROLLO URBANO Y OBRAS PUBLICAS
Fórmula		Unidad de medida del resultado	Metas
$460,895.69 / 460,895.69 \times 100 = 100$		PORCENTAJE	EL MEJORAMIENTO DE POZO PROFUNDO DE AGUA POTABLE LA CIÉNEGA CONTARA CON 1 POZO PROFUNDO DE AGUA POTABLE MEJORADO
Frecuencia de medición		Disponibilidad	
ANUAL		05 DE ENERO 2018	
Fecha de aprobación		Última fecha de actualización	
31/12/18		31/12/18	
Entidad o dependencia responsable del indicador		Unidad administrativa responsable de su seguimiento	
H. AYUNTAMIENTO MUNICIPAL CONSTITUCIONAL DE CHILAPA DE ALVAREZ GUERRERO		SECRETARIA DE DESARROLLO URBANO Y OBRAS PUBLICAS	
Valores de referencia			
Serie estadística disponible	Otros valores de referencia		Rangos de valor
N/A	N/A		Mínimo NO DISPONIBLE
			Máximo NO DISPONIBLE
Glosario			
MEJORAMIENTO DE POZO PROFUNDO DE AGUA POTABLE LA CIÉNEGA			
Elaboró	Validó		
 Ing. Eduardo Solís Álvarez Secretario de Desarrollo Urbano y Obras Públicas	 Lic. Aldo Esteban Román Secretario de Finanzas		 Lic. Jesús Parra García Presidente Municipal Constitucional




002466

Ficha técnica del indicador			
Datos de identificación del indicador			
Clave	Nombre del indicador		Tema
FAISM-67	PORCENTAJE DE MEJORAMIENTO DE SISTEMA DE AGUA POTABLE, MEJORAMIENTO DE SISTEMAS DE AGUA POTABLE EN LA CABECERA MUNICIPAL		AGUA Y SANEAMIENTO
Vinculación con fondo, programa, proyecto o actividad		Tipo	Dimensión
FAISM		ESTRATÉGICO	EFICIENCIA
Objetivo del indicador		Ámbito de control	
COMBATIR EL REZAGO SOCIAL		REGULAR	
Definición del indicador			
ESTE INDICADOR DEFINE EL GRADO DE CUMPLIMIENTO EN LA EJECUCIÓN DE UNA OBRA			
Método de cálculo			
Variable	Descripción	Unidad de medida	Fuente
P	PROGRAMADO	SISTEMA DE AGUA POTABLE PROGRAMADA A MEJORAR	SECRETARIA DE DESARROLLO URBANO Y OBRAS PUBLICAS
R	REALIZADO	SISTEMA DE AGUA POTABLE MEJORADO	SECRETARIA DE DESARROLLO URBANO Y OBRAS PUBLICAS
Fórmula		Unidad de medida del resultado	Metas
1,552,356.25 / 1,552,356.25 X 100 = 100		PORCENTAJE	EL MEJORAMIENTO DE SISTEMAS DE AGUA POTABLE EN LA CABECERA MUNICIPAL CONTARA CON 1 SISTEMA DE AGUA POTABLE MEJORADO
Frecuencia de medición		Disponibilidad	
ANUAL		05 DE ENERO 2018	
Fecha de aprobación		Última fecha de actualización	
31/12/18		31/12/18	
Entidad o dependencia responsable del indicador		Unidad administrativa responsable de su seguimiento	
H. AYUNTAMIENTO MUNICIPAL CONSTITUCIONAL DE CHILAPA DE ALVAREZ GUERRERO		SECRETARIA DE DESARROLLO URBANO Y OBRAS PUBLICAS	
Valores de referencia			
Serie estadística disponible	Otros valores de referencia		Rangos de valor
N/A	N/A		Mínimo
			Máximo
			NO DISPONIBLE
			NO DISPONIBLE
Glosario			
MEJORAMIENTO DE SISTEMAS DE AGUA POTABLE EN LA CABECERA MUNICIPAL			
Elaboró	Validó	Presidió	
 Ing. Eduardo Solís Álvarez Secretario de Desarrollo Urbano y Obras Publicas	 Lic. Aldy Esteban Román Secretario de Finanzas	 Lic. Jesús Parra García Presidente Municipal Constitucional	




002467

Ficha técnica del indicador			
Datos de identificación del indicador			
Clave	Nombre del indicador		Tema
FAISM-68	PORCENTAJE DE MEJORAMIENTO DE SISTEMA DE AGUA POTABLE, MEJORAMIENTO DE SISTEMA DE AGUA POTABLE EN LA LOCALIDAD DE ATZACOALOYA		AGUA Y SANEAMIENTO
Vinculación con fondo, programa, proyecto o actividad	Tipo	Dimensión	Ámbito de control
FAISM	ESTRATÉGICO	EFICIENCIA	RESULTADO
Objetivo del indicador	Interpretación		
COMBATIR EL REZAGO SOCIAL	REGULAR		
Definición del indicador			
ESTE INDICADOR DEFINE EL GRADO DE CUMPLIMIENTO EN LA EJECUCIÓN DE UNA OBRA			
Método de cálculo			
Variable	Descripción	Unidad de medida	Fuente
P	PROGRAMADO	SISTEMA DE AGUA POTABLE PROGRAMADA A MEJORAR	SECRETARIA DE DESARROLLO URBANO Y OBRAS PUBLICAS
R	REALIZADO	SISTEMA DE AGUA POTABLE MEJORADO	SECRETARIA DE DESARROLLO URBANO Y OBRAS PUBLICAS
Fórmula		Unidad de medida del resultado	Metas
980,872.00 / 980,872.00 X 100 = 100		PORCENTAJE	EL MEJORAMIENTO DE SISTEMA DE AGUA POTABLE EN LA LOCALIDAD DE ATZACOALOYA CONTARA CON 1 SISTEMA DE AGUA POTABLE MEJORADO
Frecuencia de medición		Disponibilidad	
ANUAL		05 DE ENERO 2018	
Fecha de aprobación		Última fecha de actualización	
31/12/18		31/12/18	
Entidad o dependencia responsable del indicador		Unidad administrativa responsable de su seguimiento	
H. AYUNTAMIENTO MUNICIPAL CONSTITUCIONAL DE CHILAPA DE ALVAREZ GUERRERO		SECRETARIA DE DESARROLLO URBANO Y OBRAS PUBLICAS	
Valores de referencia			
Serie estadística disponible	Otros valores de referencia		Rangos de valor
N/A	N/A		Mínimo NO DISPONIBLE
			Máximo NO DISPONIBLE
Glosario			
MEJORAMIENTO DE SISTEMA DE AGUA POTABLE EN LA LOCALIDAD DE ATZACOALOYA			
Elaboró			
 Ing. Eduardo Solís Álvarez Secretario de Desarrollo Urbano y Obras Públicas	Lic. Aldy Esteban Román Secretario de Finanzas	Lic. Jesús Parra García Presidente Municipal Constitucional	




002468

Ficha técnica del indicador			
Datos de identificación del indicador			
Clave	Nombre del indicador	Tema	
FAISM-69	PORCENTAJE DE MEJORAMIENTO DE SISTEMA DE AGUA POTABLE, MEJORAMIENTO DE SISTEMA DE AGUA POTABLE EN LA LOCALIDAD DE AGUA ZARCA	AGUA Y SANEAMIENTO	
Vinculación con fondo, programa, proyecto o actividad	Tipo	Dimensión	Ámbito de control
FAISM	ESTRATÉGICO	EFICIENCIA	RESULTADO
Objetivo del indicador	Interpretación		
COMBATIR EL REZAGO SOCIAL	REGULAR		
Definición del indicador			
ESTE INDICADOR DEFINE EL GRADO DE CUMPLIMIENTO EN LA EJECUCIÓN DE UNA OBRA			
Método de cálculo			
Variable	Descripción	Unidad de medida	Fuente
P	PROGRAMADO	SISTEMA DE AGUA POTABLE PROGRAMADA A MEJORAR	SECRETARIA DE DESARROLLO URBANO Y OBRAS PUBLICAS
R	REALIZADO	SISTEMA DE AGUA POTABLE MEJORADO	SECRETARIA DE DESARROLLO URBANO Y OBRAS PUBLICAS
Fórmula		Unidad de medida del resultado	Metas
980,872.00 / 980,872.00 X 100 = 100		PORCENTAJE	EL MEJORAMIENTO DE SISTEMA DE AGUA POTABLE EN LA LOCALIDAD DE AGUA ZARCA CONTARA CON 1 SISTEMA DE AGUA POTABLE MEJORADO
Frecuencia de medición		Disponibilidad	
ANUAL		05 DE ENERO 2018	
Fecha de aprobación		Última fecha de actualización	
31/12/18		31/12/18	
Entidad o dependencia responsable del indicador		Unidad administrativa responsable de su seguimiento	
H. AYUNTAMIENTO MUNICIPAL CONSTITUCIONAL DE CHILAPA DE ALVAREZ GUERRERO		SECRETARIA DE DESARROLLO URBANO Y OBRAS PUBLICAS	
Valores de referencia			
Serie estadística disponible	Otros valores de referencia	Rangos de valor	
N/A	N/A	Mínimo	Máximo
		NO DISPONIBLE	NO DISPONIBLE
Glosario			
MEJORAMIENTO DE SISTEMA DE AGUA POTABLE EN LA LOCALIDAD DE AGUA ZARCA			
Elaboró	Validó	Autorizó	
 <p>H. AYUNTAMIENTO MUNICIPAL CONSTITUCIONAL DE CHILAPA DE ALVAREZ, GRO. Ing. Eduardo Solís Álvarez Secretario de Desarrollo Urbano y Obras Públicas</p>	 <p>H. AYUNTAMIENTO MUNICIPAL CONSTITUCIONAL DE CHILAPA DE ALVAREZ, GRO. 2018-2021 SECRETARÍA DE FINANZAS Lic. Aldy Esteban Román Secretario de Finanzas</p>	 <p>H. AYUNTAMIENTO MUNICIPAL CONSTITUCIONAL DE CHILAPA DE ALVAREZ, GUERRERO. 2018-2021 PRESIDENCIA Lic. Jesús Barra García Presidente Municipal Constitucional</p>	

002469

Ficha técnica del indicador			
Datos de identificación del indicador			
Clave	Nombre del indicador		Tema
FAISM-70	PORCENTAJE DE MEJORAMIENTO DE SISTEMA DE AGUA POTABLE, MEJORAMIENTO DE SISTEMA DE AGUA POTABLE EN LA COLONIA INSURGENTES		AGUA Y SANEAMIENTO
Vinculación con fondo, programa, proyecto o actividad	Tipo	Dimensión	Ámbito de control
FAISM	ESTRATÉGICO	EFICIENCIA	RESULTADO
Objetivo del indicador	Interpretación		
COMBATIR EL REZAGO SOCIAL	REGULAR		
Definición del indicador			
ESTE INDICADOR DEFINE EL GRADO DE CUMPLIMIENTO EN LA EJECUCIÓN DE UNA OBRA			
Método de cálculo			
Variable	Descripción	Unidad de medida	Fuente
P	PROGRAMADO	SISTEMA DE AGUA POTABLE PROGRAMADA A MEJORAR	SECRETARIA DE DESARROLLO URBANO Y OBRAS PUBLICAS
R	REALIZADO	SISTEMA DE AGUA POTABLE MEJORADO	SECRETARIA DE DESARROLLO URBANO Y OBRAS PUBLICAS
Fórmula		Unidad de medida del resultado	Metas
980,872.00 / 980,872.00 X 100 = 100		PORCENTAJE	EL MEJORAMIENTO DE SISTEMA DE AGUA POTABLE EN LA COLONIA INSURGENTES CONTARA CON 1 SISTEMA DE AGUA POTABLE MEJORADO
Frecuencia de medición		Disponibilidad	
ANUAL		05 DE ENERO 2018	
Fecha de aprobación		Última fecha de actualización	
31/12/18		31/12/18	
Entidad o dependencia responsable del indicador		Unidad administrativa responsable de su seguimiento	
H. AYUNTAMIENTO MUNICIPAL CONSTITUCIONAL DE CHILAPA DE ALVAREZ GUERRERO		SECRETARIA DE DESARROLLO URBANO Y OBRAS PUBLICAS	
Valores de referencia			
Serie estadística disponible	Otros valores de referencia	Rangos de valor	
N/A	N/A	Mínimo	Máximo
		NO DISPONIBLE	NO DISPONIBLE
Glosario			
MEJORAMIENTO DE SISTEMA DE AGUA POTABLE EN LA COLONIA INSURGENTES			
Elaboró	Validó	Presenció	
 H. AYUNTAMIENTO MUNICIPAL CONSTITUCIONAL DE CHILAPA DE ALVAREZ, GRO. Lic. Eduardo Solís Álvarez Secretario de Desarrollo Urbano y Obras Públicas	 Lic. Aldy Esteban Román Secretario de Finanzas	 Lic. Jesús Parra García Presidente Municipal Constitucional	




002470

Ficha técnica del indicador			
Datos de identificación del indicador			
Clave	Nombre del indicador		Tema
FAISM-71	PORCENTAJE DE MEJORAMIENTO DE SISTEMA DE AGUA POTABLE, MEJORAMIENTO DE SISTEMA DE AGUA POTABLE EN LA LOCALIDAD DE PAPAXTLA		AGUA Y SANEAMIENTO
Vinculación con fondo, programa, proyecto o actividad		Tipo	Dimensión
FAISM		ESTRATÉGICO	EFICIENCIA
Objetivo del indicador		Ámbito de control	
COMBATIR EL REZAGO SOCIAL		REGULAR	
Definición del indicador			
ESTE INDICADOR DEFINE EL GRADO DE CUMPLIMIENTO EN LA EJECUCIÓN DE UNA OBRA			
Método de cálculo			
Variable	Descripción	Unidad de medida	Fuente
P	PROGRAMADO	SISTEMA DE AGUA POTABLE PROGRAMADA A MEJORAR	SECRETARIA DE DESARROLLO URBANO Y OBRAS PUBLICAS
R	REALIZADO	SISTEMA DE AGUA POTABLE MEJORADO	SECRETARIA DE DESARROLLO URBANO Y OBRAS PUBLICAS
Fórmula		Unidad de medida del resultado	Metas
$980,872.00 / 980,872.00 \times 100 = 100$		PORCENTAJE	EL MEJORAMIENTO DE SISTEMA DE AGUA POTABLE EN LA LOCALIDAD DE PAPAXTLA CONTARA CON 1 SISTEMA DE AGUA POTABLE MEJORADO
Frecuencia de medición		Disponibilidad	
ANUAL		05 DE ENERO 2018	
Fecha de aprobación		Última fecha de actualización	
31/12/18		31/12/18	
Entidad o dependencia responsable del indicador		Unidad administrativa responsable de su seguimiento	
H. AYUNTAMIENTO MUNICIPAL CONSTITUCIONAL DE CHILAPA DE ALVAREZ GUERRERO		SECRETARIA DE DESARROLLO URBANO Y OBRAS PUBLICAS	
Valores de referencia			
Serie estadística disponible	Otros valores de referencia		Rangos de valor
N/A	N/A		Mínimo
			Máximo
			NO DISPONIBLE
			NO DISPONIBLE
Glosario			
MEJORAMIENTO DE SISTEMA DE AGUA POTABLE EN LA LOCALIDAD DE PAPAXTLA			
Elaboró	Validó	Presidió	
 <p>Ing. Eduardo Solís Álvarez Secretario de Desarrollo Urbano y Obras Públicas</p>	 <p>Lic. Aldy Esteban Román Secretario de Finanzas</p>	 <p>Lic. Jesús Parra García Presidente Municipal Constitucional</p>	




002471

Ficha técnica del indicador			
Datos de identificación del indicador			
Clave	Nombre del indicador		Tema
FAISM-72	PORCENTAJE DE MEJORAMIENTO DE SISTEMA DE AGUA POTABLE, MEJORAMIENTO DE SISTEMA DE AGUA POTABLE EN LA LOCALIDAD DE TENEXATLAJCO		AGUA Y SANEAMIENTO
Vinculación con fondo, programa, proyecto o actividad	Tipo	Dimensión	Ámbito de control
FAISM	ESTRATÉGICO	EFICIENCIA	RESULTADO
Objetivo del indicador	Interpretación		
COMBATIR EL REZAGO SOCIAL	REGULAR		
Definición del indicador			
ESTE INDICADOR DEFINE EL GRADO DE CUMPLIMIENTO EN LA EJECUCIÓN DE UNA OBRA			
Método de cálculo			
Variable	Descripción	Unidad de medida	Fuente
P	PROGRAMADO	SISTEMA DE AGUA POTABLE PROGRAMADA A MEJORAR	SECRETARIA DE DESARROLLO URBANO Y OBRAS PUBLICAS
R	REALIZADO	SISTEMA DE AGUA POTABLE MEJORADO	SECRETARIA DE DESARROLLO URBANO Y OBRAS PUBLICAS
Fórmula		Unidad de medida del resultado	Metas
$980,872.00 / 980,872.00 \times 100 = 100$		PORCENTAJE	EL MEJORAMIENTO DE SISTEMA DE AGUA POTABLE EN LA LOCALIDAD DE TENEXATLAJCO CONTARA CON 1 SISTEMA DE AGUA POTABLE MEJORADO
Frecuencia de medición		Disponibilidad	
ANUAL		05 DE ENERO 2018	
Fecha de aprobación		Última fecha de actualización	
31/12/18		31/12/18	
Entidad o dependencia responsable del indicador		Unidad administrativa responsable de su seguimiento	
H. AYUNTAMIENTO MUNICIPAL CONSTITUCIONAL DE CHILAPA DE ALVAREZ GUERRERO		SECRETARIA DE DESARROLLO URBANO Y OBRAS PUBLICAS	
Valores de referencia			
Serie estadística disponible	Otros valores de referencia		Rangos de valor
N/A	N/A		Mínimo NO DISPONIBLE
			Máximo NO DISPONIBLE
Glosario			
MEJORAMIENTO DE SISTEMA DE AGUA POTABLE EN LA LOCALIDAD DE TENEXATLAJCO			
Elaboró	Validó	Autorizó	
 Lic. Eduardo Solís Álvarez Secretario de Desarrollo Urbano y Obras Públicas	 Lic. Aldy Esteban Román Secretario de Finanzas	 Lic. Jesús... Presidente Municipal Constitucional	





002472




Ficha técnica del indicador			
Datos de identificación del indicador			
Clave	Nombre del indicador		Tema
FAISM-73	PORCENTAJE DE MEJORAMIENTO DE SISTEMA DE AGUA POTABLE, MEJORAMIENTO DE SISTEMA DE AGUA POTABLE EN LA LOCALIDAD DE MEXCALTEPEC		AGUA Y SANEAMIENTO
Vinculación con fondo, programa, proyecto o actividad	Tipo	Dimensión	Ámbito de control
FAISM	ESTRATÉGICO	EFICIENCIA	RESULTADO
Objetivo del indicador	Interpretación		
COMBATIR EL REZAGO SOCIAL	REGULAR		
Definición del indicador			
ESTE INDICADOR DEFINE EL GRADO DE CUMPLIMIENTO EN LA EJECUCIÓN DE UNA OBRA			
Método de cálculo			
Variable	Descripción	Unidad de medida	Fuente
P	PROGRAMADO	SISTEMA DE AGUA POTABLE PROGRAMADA A MEJORAR	SECRETARIA DE DESARROLLO URBANO Y OBRAS PUBLICAS
R	REALIZADO	SISTEMA DE AGUA POTABLE MEJORADO	SECRETARIA DE DESARROLLO URBANO Y OBRAS PUBLICAS
Fórmula		Unidad de medida del resultado	Metas
980,872.00 / 980,872.00 X 100 = 100		PORCENTAJE	EL MEJORAMIENTO DE SISTEMA DE AGUA POTABLE EN LA LOCALIDAD DE MEXCALTEPEC CONTARA CON 1 SISTEMA DE AGUA POTABLE MEJORADO
Frecuencia de medición		Disponibilidad	
ANUAL		05 DE ENERO 2018	
Fecha de aprobación		Última fecha de actualización	
31/12/18		31/12/18	
Entidad o dependencia responsable del indicador		Unidad administrativa responsable de su seguimiento	
H. AYUNTAMIENTO MUNICIPAL CONSTITUCIONAL DE CHILAPA DE ALVAREZ GUERRERO		SECRETARIA DE DESARROLLO URBANO Y OBRAS PUBLICAS	
Valores de referencia			
Serie estadística disponible	Otros valores de referencia		Rangos de valor
N/A	N/A		Mínimo
			Máximo
			NO DISPONIBLE
			NO DISPONIBLE
Glosario			
MEJORAMIENTO DE SISTEMA DE AGUA POTABLE EN LA LOCALIDAD DE MEXCALTEPEC			
Elaboró	Revisó	Aprobó	
 <p>Ing. Eduardo Solís Álvarez Secretario de Desarrollo Urbano y Obras Publicas</p>	 <p>Lic. Aldy Esteban Román Secretario de Finanzas</p>	 <p>Lic. Jesús Parja García Presidente Municipal Constitucional</p>	




002473

Ficha técnica del indicador			
Datos de identificación del indicador			
Clave	Nombre del indicador	Tema	
FAISM-74	PORCENTAJE DE MEJORAMIENTO DE SISTEMA DE AGUA POTABLE, MEJORAMIENTO DE SISTEMA DE AGUA POTABLE EN LA LOCALIDAD DE ACOJTAPAXTLAN	AGUA Y SANEAMIENTO	
Vinculación con fondo, programa, proyecto o actividad	Tipo	Dimensión	Ámbito de control
FAISM	ESTRATÉGICO	EFICIENCIA	RESULTADO
Objetivo del indicador	Interpretación		
COMBATIR EL REZAGO SOCIAL	REGULAR		
Definición del indicador			
ESTE INDICADOR DEFINE EL GRADO DE CUMPLIMIENTO EN LA EJECUCIÓN DE UNA OBRA			
Método de cálculo			
Variable	Descripción	Unidad de medida	Fuente
P	PROGRAMADO	SISTEMA DE AGUA POTABLE PROGRAMADA A MEJORAR	SECRETARIA DE DESARROLLO URBANO Y OBRAS PUBLICAS
R	REALIZADO	SISTEMA DE AGUA POTABLE MEJORADO	SECRETARIA DE DESARROLLO URBANO Y OBRAS PUBLICAS
Fórmula	Unidad de medida del resultado	Metas	
$2,157,421.25 / 2,157,421.25 \times 100 = 100$	PORCENTAJE	EL MEJORAMIENTO DE SISTEMA DE AGUA POTABLE EN LA LOCALIDAD DE ACOJTAPAXTLAN CONTARA CON 1 SISTEMA DE AGUA POTABLE MEJORADO	
Frecuencia de medición	Disponibilidad		
ANUAL	05 DE ENERO 2018		
Fecha de aprobación	Última fecha de actualización		
31/12/18	31/12/18		
Entidad o dependencia responsable del indicador	Unidad administrativa responsable de su seguimiento		
H. AYUNTAMIENTO MUNICIPAL CONSTITUCIONAL DE CHILAPA DE ALVAREZ GUERRERO	SECRETARIA DE DESARROLLO URBANO Y OBRAS PUBLICAS		
Valores de referencia			
Serie estadística disponible	Otros valores de referencia	Rangos de valor	
N/A	N/A	Mínimo	Máximo
		NO DISPONIBLE	NO DISPONIBLE
Glosario			
MEJORAMIENTO DE SISTEMA DE AGUA POTABLE EN LA LOCALIDAD DE ACOJTAPAXTLAN			
Elaboró	Verificó	Autorizó	
 <p>Ing. Eduardo Solís Álvarez Secretario de Desarrollo Urbano y Obras Públicas</p>	 <p>Lic. Aldy Esteban Román Secretario de Finanzas</p>	 <p>Lic. Agustín García Presidente Municipal Constitucional</p>	




002474




Ficha técnica del indicador			
Datos de identificación del indicador			
Clave	Nombre del indicador		Tema
FAISM-78	PORCENTAJE DE CONSTRUCCION DE COMEDOR ESCOLAR, CONSTRUCCION DE COMEDOR ESCOLAR EN EL JARDIN DE NIÑOS IGNACIO MANUEL ALTAMIRANO DE LA COLONIA NUEVO AMANECER		EDUCACION
Vinculación con fondo, programa, proyecto o actividad		Tipo	Dimensión
FAISM		ESTRATÉGICO	EFICIENCIA
Objetivo del indicador		Ámbito de control	
COMBATIR EL REZAGO SOCIAL		REGULAR	
Definición del indicador			
ESTE INDICADOR DEFINE EL GRADO DE CUMPLIMIENTO EN LA EJECUCIÓN DE UNA OBRA			
Método de cálculo			
Variable	Descripción	Unidad de medida	Fuente
P	PROGRAMADO	COMEDOR ESCOLAR PROGRAMADO A CONSTRUIR	SECRETARIA DE DESARROLLO URBANO Y OBRAS PUBLICAS
R	REALIZADO	COMEDOR ESCOLAR CONSTRUIDO	SECRETARIA DE DESARROLLO URBANO Y OBRAS PUBLICAS
Fórmula		Unidad de medida del resultado	Metas
969,328.22 / 969,328.22 X 100 = 100		PORCENTAJE	LA CONSTRUCCION DE COMEDOR ESCOLAR EN EL JARDIN DE NIÑOS IGNACIO MANUEL ALTAMIRANO DE LA COLONIA NUEVO AMANECER CONTARA CON 1 COMEDOR ESCOLAR NUEVO
Frecuencia de medición		Disponibilidad	
ANUAL		05 DE ENERO 2018	
Fecha de aprobación		Última fecha de actualización	
31/12/18		31/12/18	
Entidad o dependencia responsable del indicador		Unidad administrativa responsable de su seguimiento	
H. AYUNTAMIENTO MUNICIPAL CONSTITUCIONAL DE CHILAPA DE ALVAREZ GUERRERO		SECRETARIA DE DESARROLLO URBANO Y OBRAS PUBLICAS	
Valores de referencia			
Serie estadística disponible	Otros valores de referencia		Rangos de valor
N/A	N/A		Mínimo
			Máximo
			NO DISPONIBLE
			NO DISPONIBLE
Glosario			
CONSTRUCCION DE COMEDOR ESCOLAR EN EL JARDIN DE NIÑOS IGNACIO MANUEL ALTAMIRANO DE LA COLONIA NUEVO AMANECER			
Elaboró		Autorizó	
 Ing. Equiano Solís Álvarez Secretario de Desarrollo Urbano y Obras Públicas		 Lic. Aldy Esteban Román Secretario de Finanzas	
			




Ficha técnica del indicador			
Datos de identificación del indicador			
Clave	Nombre del indicador		Tema
FAISM-79	PORCENTAJE DE CONSTRUCCION DE COMEDOR ESCOLAR, CONSTRUCCIÓN DE COMEDOR ESCOLAR EN LA ESCUELA PRIMARIA BILINGÜE AHUÍZOTL DE LA LOCALIDAD DE ZACAPEXCO		EDUCACION
Vinculación con fondo, programa, proyecto o actividad	Tipo	Dimensión	Ámbito de control
FAISM	ESTRATÉGICO	EFICIENCIA	RESULTADO
Objetivo del indicador	Interpretación		
COMBATIR EL REZAGO SOCIAL	REGULAR		
Definición del indicador			
ESTE INDICADOR DEFINE EL GRADO DE CUMPLIMIENTO EN LA EJECUCIÓN DE UNA OBRA			
Método de cálculo			
Variable	Descripción	Unidad de medida	Fuente
P	PROGRAMADO	COMEDOR ESCOLAR PROGRAMADO A CONSTRUIR	SECRETARIA DE DESARROLLO URBANO Y OBRAS PUBLICAS
R	REALIZADO	COMEDOR ESCOLAR CONSTRUIDO	SECRETARIA DE DESARROLLO URBANO Y OBRAS PUBLICAS
Fórmula		Unidad de medida del resultado	Metas
$998,853.17 / 998,853.17 \times 100 = 100$		PORCENTAJE	LA CONSTRUCCIÓN DE COMEDOR ESCOLAR EN LA ESCUELA PRIMARIA BILINGÜE AHUÍZOTL DE LA LOCALIDAD DE ZACAPEXCO CONTARA CON 1 COMEDOR ESCOLAR NUEVO
Frecuencia de medición		Disponibilidad	
ANUAL		05 DE ENERO 2018	
Fecha de aprobación		Última fecha de actualización	
31/12/18		31/12/18	
Entidad o dependencia responsable del indicador		Unidad administrativa responsable de su seguimiento	
H. AYUNTAMIENTO MUNICIPAL CONSTITUCIONAL DE CHILAPA DE ALVAREZ GUERRERO		SECRETARIA DE DESARROLLO URBANO Y OBRAS PUBLICAS	
Valores de referencia			
Serie estadística disponible	Otros valores de referencia		Rangos de valor
N/A	N/A		Mínimo
			Máximo
			NO DISPONIBLE
			NO DISPONIBLE
Glosario			
CONSTRUCCIÓN DE COMEDOR ESCOLAR EN LA ESCUELA PRIMARIA BILINGÜE AHUÍZOTL DE LA LOCALIDAD DE ZACAPEXCO			
Elaboró	Validó	Autorizó	
 Lic. Eduardo Solís Álvarez Secretario de Desarrollo Urbano y Obras Públicas	 Lic. Aldy Esteban Román Secretario de Finanzas	 Lic. Jesús Parra García Presidente Municipal Constitucional	

Ficha técnica del indicador			
Datos de identificación del indicador			
Clave	Nombre del indicador		Tema
FAISM-80	PORCENTAJE DE CONSTRUCCION DE COMEDOR ESCOLAR, CONSTRUCCIÓN DE COMEDOR ESCOLAR EN LA ESCUELA PRIMARIA "QUETZALCÓATL DE LA LOCALIDAD DE EL EPAZOTE		EDUCACION
Vinculación con fondo, programa, proyecto o actividad	Tipo	Dimensión	Ámbito de control
FAISM	ESTRATÉGICO	EFICIENCIA	RESULTADO
Objetivo del indicador	Interpretación		
COMBATIR EL REZAGO SOCIAL	REGULAR		
Definición del indicador			
ESTE INDICADOR DEFINE EL GRADO DE CUMPLIMIENTO EN LA EJECUCIÓN DE UNA OBRA			
Método de cálculo			
Variable	Descripción	Unidad de medida	Fuente
P	PROGRAMADO	COMEDOR ESCOLAR PROGRAMADO A CONSTRUIR	SECRETARIA DE DESARROLLO URBANO Y OBRAS PUBLICAS
R	REALIZADO	COMEDOR ESCOLAR CONSTRUIDO	SECRETARIA DE DESARROLLO URBANO Y OBRAS PUBLICAS
Fórmula	Unidad de medida del resultado	Metas	
$1,237,356.22 / 1,237,356.22 \times 100 = 100$	PORCENTAJE	LA CONSTRUCCIÓN DE COMEDOR ESCOLAR EN LA ESCUELA PRIMARIA "QUETZALCÓATL DE LA LOCALIDAD DE EL EPAZOTE CONTARA CON 1 COMEDOR ESCOLAR NUEVO	
Frecuencia de medición	Disponibilidad		
ANUAL	05 DE ENERO 2018		
Fecha de aprobación	Última fecha de actualización		
31/12/18	31/12/18		
Entidad o dependencia responsable del indicador	Unidad administrativa responsable de su seguimiento		
H. AYUNTAMIENTO MUNICIPAL CONSTITUCIONAL DE CHILAPA DE ALVAREZ GUERRERO	SECRETARIA DE DESARROLLO URBANO Y OBRAS PUBLICAS		
Valores de referencia			
Serie estadística disponible	Otros valores de referencia	Rangos de valor	
N/A	N/A	Mínimo	Máximo
		NO DISPONIBLE	NO DISPONIBLE
Glosario			
CONSTRUCCIÓN DE COMEDOR ESCOLAR EN LA ESCUELA PRIMARIA "QUETZALCÓATL DE LA LOCALIDAD DE EL EPAZOTE			
Elaboró	Validó	Autorizó	
			




002477

Ficha técnica del indicador			
Datos de identificación del indicador			
Clave	Nombre del indicador		Tema
FAISM-81	PORCENTAJE DE CONSTRUCCION DE COMEDOR ESCOLAR. CONSTRUCCIÓN DE COMEDOR ESCOLAR EN LA ESCUELA PRIMARIA FRANCISCO I MADERO DE LA LOCALIDAD DE LA PROVIDENCIA		EDUCACION
Vinculación con fondo, programa, proyecto o actividad	Tipo	Dimensión	Ámbito de control
FAISM	ESTRATÉGICO	EFICIENCIA	RESULTADO
Objetivo del indicador	Interpretación		
COMBATIR EL REZAGO SOCIAL	REGULAR		
Definición del indicador			
ESTE INDICADOR DEFINE EL GRADO DE CUMPLIMIENTO EN LA EJECUCIÓN DE UNA OBRA			
Método de cálculo			
Variable	Descripción	Unidad de medida	Fuente
P	PROGRAMADO	COMEDOR ESCOLAR PROGRAMADO A CONSTRUIR	SECRETARIA DE DESARROLLO URBANO Y OBRAS PUBLICAS
R	REALIZADO	COMEDOR ESCOLAR CONSTRUIDO	SECRETARIA DE DESARROLLO URBANO Y OBRAS PUBLICAS
Fórmula		Unidad de medida del resultado	Metas
991,920.14 / 991,920.14 X 100 = 100		PORCENTAJE	LA CONSTRUCCIÓN DE COMEDOR ESCOLAR EN LA ESCUELA PRIMARIA FRANCISCO I MADERO DE LA LOCALIDAD DE LA PROVIDENCIA CONTARA CON 1 COMEDOR ESCOLAR NUEVO
Frecuencia de medición		Disponibilidad	
ANUAL		05 DE ENERO 2018	
Fecha de aprobación		Última fecha de actualización	
31/12/18		31/12/18	
Entidad o dependencia responsable del indicador		Unidad administrativa responsable de su seguimiento	
H. AYUNTAMIENTO MUNICIPAL CONSTITUCIONAL DE CHILAPA DE ALVAREZ GUERRERO		SECRETARIA DE DESARROLLO URBANO Y OBRAS PUBLICAS	
Valores de referencia			
Serie estadística disponible	Otros valores de referencia		Rangos de valor
N/A	N/A		Mínimo
			Máximo
			NO DISPONIBLE
			NO DISPONIBLE
Glosario			
CONSTRUCCIÓN DE COMEDOR ESCOLAR EN LA ESCUELA PRIMARIA FRANCISCO I MADERO DE LA LOCALIDAD DE LA PROVIDENCIA			
Elaboró	Validó	Autorizó	
 <p>H. AYUNTAMIENTO MUNICIPAL CONSTITUCIONAL DE CHILAPA DE ALVAREZ, GRO. Lic. Eduardo Solís Álvarez Secretario de Desarrollo Urbano y Obras Públicas</p>	 <p>H. AYUNTAMIENTO MUNICIPAL CONSTITUCIONAL DE CHILAPA DE ALVAREZ, GRO. 2018 - 2021 SECRETARÍA DE FINANZAS Lic. Aldy Esteban Román Secretario de Finanzas</p>	 <p>H. AYUNTAMIENTO MUNICIPAL CONSTITUCIONAL DE CHILAPA DE ALVAREZ, GUERRERO 2018 - 2021 PRESIDENCIA Lic. Jesús Parra García Presidente Municipal Constitucional</p>	




Ficha técnica del indicador			
Datos de identificación del indicador			
Clave	Nombre del indicador		Tema
FAISM-82	PORCENTAJE DE CONSTRUCCION DE COMEDOR ESCOLAR, CONSTRUCCION DE COMEDOR ESCOLAR EN LA ESCUELA PRIMARIA FUNDADORES DEL NOVENTA Y DOS EN LA LOCALIDAD DEL PARAISO DE TEPILA		EDUCACION
Vinculación con fondo, programa, proyecto o actividad		Tipo	Dimensión
FAISM		ESTRATÉGICO	EFICIENCIA
Objetivo del indicador		Ámbito de control	
COMBATIR EL REZAGO SOCIAL		REGULAR	
Definición del indicador			
ESTE INDICADOR DEFINE EL GRADO DE CUMPLIMIENTO EN LA EJECUCIÓN DE UNA OBRA			
Método de cálculo			
Variable	Descripción	Unidad de medida	Fuente
P	PROGRAMADO	COMEDOR ESCOLAR PROGRAMADO A CONSTRUIR	SECRETARIA DE DESARROLLO URBANO Y OBRAS PUBLICAS
R	REALIZADO	COMEDOR ESCOLAR CONSTRUIDO	SECRETARIA DE DESARROLLO URBANO Y OBRAS PUBLICAS
Fórmula		Unidad de medida del resultado	Metas
$569,823.56 / 569,823.56 \times 100 = 100$		PORCENTAJE	LA CONSTRUCCION DE COMEDOR ESCOLAR EN LA ESCUELA PRIMARIA FUNDADORES DEL NOVENTA Y DOS EN LA LOCALIDAD DEL PARAISO DE TEPILA CONTARA CON 1 COMEDOR ESCOLAR NUEVO
Frecuencia de medición		Disponibilidad	
ANUAL		05 DE ENERO 2018	
Fecha de aprobación		Última fecha de actualización	
31/12/18		31/12/18	
Entidad o dependencia responsable del indicador		Unidad administrativa responsable de su seguimiento	
H. AYUNTAMIENTO MUNICIPAL CONSTITUCIONAL DE CHILAPA DE ALVAREZ GUERRERO		SECRETARIA DE DESARROLLO URBANO Y OBRAS PUBLICAS	
Valores de referencia			
Serie estadística disponible	Otros valores de referencia		Rangos de valor
N/A	N/A		Mínimo
			Máximo
			NO DISPONIBLE
			NO DISPONIBLE
Glosario			
CONSTRUCCION DE COMEDOR ESCOLAR EN LA ESCUELA PRIMARIA FUNDADORES DEL NOVENTA Y DOS EN LA LOCALIDAD DEL PARAISO DE TEPILA			
Elaboró	Validó	Presidencia Municipal	
 <p>H. AYUNTAMIENTO MUNICIPAL CONSTITUCIONAL DE CHILAPA DE ALVAREZ, GRO. Eduardo Sofis Alvarez Secretario de Desarrollo Urbano y Obras Publicas</p>	 <p>Lic. Aldy Esteban Román Secretario de Finanzas</p>	 <p>Lic. Jesús Parra García Presidente Municipal Constitucional</p>	

Ficha técnica del indicador			
Datos de identificación del indicador			
Clave	Nombre del indicador		Tema
FAISM-83	PORCENTAJE DE CONSTRUCCION DE COMEDOR ESCOLAR, CONSTRUCCIÓN DE COMEDOR ESCOLAR EN LA ESCUELA TELESECUNDARIA NIÑOS HÉROES DE LA LOCALIDAD DE AHUEXOTITLAN		EDUCACION
Vinculación con fondo, programa, proyecto o actividad	Tipo	Dimensión	Ámbito de control
FAISM	ESTRATÉGICO	EFICIENCIA	RESULTADO
Objetivo del indicador	Interpretación		
COMBATIR EL REZAGO SOCIAL	REGULAR		
Definición del indicador			
ESTE INDICADOR DEFINE EL GRADO DE CUMPLIMIENTO EN LA EJECUCIÓN DE UNA OBRA			
Método de cálculo			
Variable	Descripción	Unidad de medida	Fuente
P	PROGRAMADO	COMEDOR ESCOLAR PROGRAMADO A CONSTRUIR	SECRETARIA DE DESARROLLO URBANO Y OBRAS PUBLICAS
R	REALIZADO	COMEDOR ESCOLAR CONSTRUIDO	SECRETARIA DE DESARROLLO URBANO Y OBRAS PUBLICAS
Fórmula	Unidad de medida del resultado	Metas	
$1,149,246.12 / 1,149,246.12 \times 100 = 100$	PORCENTAJE	LA CONSTRUCCIÓN DE COMEDOR ESCOLAR EN LA ESCUELA TELESECUNDARIA NIÑOS HÉROES DE LA LOCALIDAD DE AHUEXOTITLAN CONTARA CON 1 COMEDOR ESCOLAR NUEVO	
Frecuencia de medición	Disponibilidad		
ANUAL	05 DE ENERO 2018		
Fecha de aprobación	Última fecha de actualización		
31/12/18	31/12/18		
Entidad o dependencia responsable del indicador	Unidad administrativa responsable de su seguimiento		
H. AYUNTAMIENTO MUNICIPAL CONSTITUCIONAL DE CHILAPA DE ALVAREZ GUERRERO	SECRETARIA DE DESARROLLO URBANO Y OBRAS PUBLICAS		
Valores de referencia			
Serie estadística disponible	Otros valores de referencia	Rangos de valor	
N/A	N/A	Mínimo	Máximo
		NO DISPONIBLE	NO DISPONIBLE
Glosario			
CONSTRUCCIÓN DE COMEDOR ESCOLAR EN LA ESCUELA TELESECUNDARIA NIÑOS HÉROES DE LA LOCALIDAD DE AHUEXOTITLAN			
Elaboró	Validó	Autorizó	
 <p>H. AYUNTAMIENTO MUNICIPAL CONSTITUCIONAL DE CHILAPA DE ALVAREZ, GRO. SECRETARIA DE DESARROLLO URBANO Y OBRAS PUBLICAS Ing. Eduardo Solís Álvarez Secretario de Desarrollo Urbano y Obras Públicas</p>	 <p>H. AYUNTAMIENTO MUNICIPAL CONSTITUCIONAL DE CHILAPA DE ALVAREZ, GRO. 2018 - 2021 SECRETARIA DE FINANZAS Lic. Aldy Esteban Román Secretario de Finanzas</p>	 <p>H. AYUNTAMIENTO MUNICIPAL CONSTITUCIONAL DE CHILAPA DE ALVAREZ, GUERRERO, GRO. SECRETARIA DE FINANZAS Lic. Jesús Barón García Presidente Municipal Constitucional</p>	




002480

Ficha técnica del indicador			
Datos de identificación del indicador			
Clave	Nombre del indicador		Tema
FAISM-84	PORCENTAJE DE CONSTRUCCION DE COMEDOR ESCOLAR, CONSTRUCCIÓN DE COMEDOR ESCOLAR DE LA ESCUELA SECUNDARIA SOR JUANA INÉS DE LA CRUZ DE LA LOCALIDAD DE ZACAZONAPA		EDUCACION
Vinculación con fondo, programa, proyecto o actividad		Tipo	Dimensión
FAISM		ESTRATÉGICO	EFICIENCIA
Objetivo del indicador		Interpretación	
COMBATIR EL REZAGO SOCIAL		REGULAR	
Definición del indicador			
ESTE INDICADOR DEFINE EL GRADO DE CUMPLIMIENTO EN LA EJECUCIÓN DE UNA OBRA			
Método de cálculo			
Variable	Descripción	Unidad de medida	Fuente
P	PROGRAMADO	COMEDOR ESCOLAR PROGRAMADO A CONSTRUIR	SECRETARIA DE DESARROLLO URBANO Y OBRAS PUBLICAS
R	REALIZADO	COMEDOR ESCOLAR CONSTRUIDO	SECRETARIA DE DESARROLLO URBANO Y OBRAS PUBLICAS
Fórmula		Unidad de medida del resultado	Metas
$814,593.77 / 814,593.77 \times 100 = 100$		PORCENTAJE	LA CONSTRUCCIÓN DE COMEDOR ESCOLAR DE LA ESCUELA SECUNDARIA SOR JUANA INÉS DE LA CRUZ DE LA LOCALIDAD DE ZACAZONAPA CONTARA CON 1 COMEDOR ESCOLAR NUEVO
Frecuencia de medición		Disponibilidad	
ANUAL		05 DE ENERO 2018	
Fecha de aprobación		Última fecha de actualización	
31/12/18		31/12/18	
Entidad o dependencia responsable del indicador		Unidad administrativa responsable de su seguimiento	
H. AYUNTAMIENTO MUNICIPAL CONSTITUCIONAL DE CHILAPA DE ALVAREZ GUERRERO		SECRETARIA DE DESARROLLO URBANO Y OBRAS PUBLICAS	
Valores de referencia			
Serie estadística disponible	Otros valores de referencia		Rangos de valor
N/A	N/A		Mínimo
			Máximo
			NO DISPONIBLE
			NO DISPONIBLE
Glosario			
CONSTRUCCIÓN DE COMEDOR ESCOLAR DE LA ESCUELA SECUNDARIA SOR JUANA INÉS DE LA CRUZ DE LA LOCALIDAD DE ZACAZONAPA			
Elaboró	Validó	Aprobó	
 <p>Ing. Eduardo Solís Álvarez Secretario de Desarrollo Urbano y Obras Públicas</p>	 <p>Lic. Aldy Esteban Román Secretario de Finanzas</p>	 <p>Lic. María del Socorro García Presidente Municipal Constitucional</p>	




002481







Ficha técnica del indicador			
Datos de identificación del indicador			
Clave	Nombre del indicador		Tema
FAISM-85	PORCENTAJE DE CONSTRUCCION DE AULA DIDACTICA, CONSTRUCCIÓN DE AULA EN EL JARDÍN DE NIÑOS "LÁZARO CARDENAS" DE LA LOCALIDAD DE TLACOAXTLA		EDUCACION
Vinculación con fondo, programa, proyecto o actividad	Tipo	Dimensión	Ámbito de control
FAISM	ESTRATÉGICO	EFICIENCIA	RESULTADO
Objetivo del indicador	Interpretación		
COMBATIR EL REZAGO SOCIAL	REGULAR		
Definición del indicador			
ESTE INDICADOR DEFINE EL GRADO DE CUMPLIMIENTO EN LA EJECUCIÓN DE UNA OBRA			
Método de cálculo			
Variable	Descripción	Unidad de medida	Fuente
P	PROGRAMADO	AULA DIDACTICA PROGRAMADO A CONSTRUIR	SECRETARIA DE DESARROLLO URBANO Y OBRAS PUBLICAS
R	REALIZADO	AULA DIDACTICA CONSTRUIDA	SECRETARIA DE DESARROLLO URBANO Y OBRAS PUBLICAS
Fórmula		Unidad de medida del resultado	Metas
$610,600.57 / 610,600.57 \times 100 = 100$		PORCENTAJE	LA CONSTRUCCIÓN DE AULA EN EL JARDÍN DE NIÑOS "LÁZARO CARDENAS" DE LA LOCALIDAD DE TLACOAXTLA CONTARA CON 1 AULA DIDACTICA NUEVA
Frecuencia de medición		Disponibilidad	
ANUAL		05 DE ENERO 2018	
Fecha de aprobación		Última fecha de actualización	
31/12/18		31/12/18	
Entidad o dependencia responsable del indicador		Unidad administrativa responsable de su seguimiento	
H. AYUNTAMIENTO MUNICIPAL CONSTITUCIONAL DE CHILAPA DE ALVAREZ GUERRERO		SECRETARIA DE DESARROLLO URBANO Y OBRAS PUBLICAS	
Valores de referencia			
Serie estadística disponible	Otros valores de referencia		Rangos de valor
N/A	N/A		Mínimo NO DISPONIBLE
			Máximo NO DISPONIBLE
Glosario			
CONSTRUCCIÓN DE AULA EN EL JARDÍN DE NIÑOS "LÁZARO CARDENAS" DE LA LOCALIDAD DE TLACOAXTLA			
Elaboró	Validó	Autorizó	
 Ing. Eduardo Solís Álvarez Secretario de Desarrollo Urbano y Obras Públicas	 Lic. Aldy Esteban Román Secretario de Finanzas	 Lic. Jesús Parra García Presidente Municipal Constitucional	

002482




Ficha técnica del indicador			
Datos de identificación del indicador			
Clave	Nombre del indicador		Tema
FAISM-86	PORCENTAJE DE CONSTRUCCION DE AULAS DIDACTICAS, CONSTRUCCION DE DOS AULAS DEL JARDÍN DE NIÑOS FRANCISCO I MADERO DE LA LOCALIDAD DE TLAXINGA		EDUCACION
Vinculación con fondo, programa, proyecto o actividad	Tipo	Dimensión	Ámbito de control
FAISM	ESTRATÉGICO	EFICIENCIA	RESULTADO
Objetivo del indicador	Interpretación		
COMBATIR EL REZAGO SOCIAL	REGULAR		
Definición del indicador			
ESTE INDICADOR DEFINE EL GRADO DE CUMPLIMIENTO EN LA EJECUCIÓN DE UNA OBRA			
Método de cálculo			
Variable	Descripción	Unidad de medida	Fuente
P	PROGRAMADO	AULAS DIDACTICAS PROGRAMADAS A CONSTRUIR	SECRETARIA DE DESARROLLO URBANO Y OBRAS PUBLICAS
R	REALIZADO	AULAS DIDACTICAS CONSTRUIDAS	SECRETARIA DE DESARROLLO URBANO Y OBRAS PUBLICAS
Fórmula		Unidad de medida del resultado	Metas
$575,580.09 / 575,580.09 \times 100 = 100$		PORCENTAJE	LA CONSTRUCCIÓN DE DOS AULAS DEL JARDÍN DE NIÑOS FRANCISCO I MADERO DE LA LOCALIDAD DE TLAXINGA CONTARA CON 2 AULAS DIDACTICAS NUEVAS
Frecuencia de medición		Disponibilidad	
ANUAL		05 DE ENERO 2018	
Fecha de aprobación		Última fecha de actualización	
31/12/18		31/12/18	
Entidad o dependencia responsable del indicador		Unidad administrativa responsable de su seguimiento	
H. AYUNTAMIENTO MUNICIPAL CONSTITUCIONAL DE CHILAPA DE ALVAREZ GUERRERO		SECRETARIA DE DESARROLLO URBANO Y OBRAS PUBLICAS	
Valores de referencia			
Serie estadística disponible	Otros valores de referencia		Rangos de valor
N/A	N/A		Mínimo NO DISPONIBLE
			Máximo NO DISPONIBLE
Glosario			
CONSTRUCCIÓN DE DOS AULAS DEL JARDÍN DE NIÑOS FRANCISCO I MADERO DE LA LOCALIDAD DE TLAXINGA			
Elaboró	Validó		Autorizó
 <p>H. AYUNTAMIENTO MUNICIPAL CONSTITUCIONAL DE CHILAPA DE ALVAREZ, GRO. Lic. Eduardo Solís Álvarez Secretario de Desarrollo Urbano y Obras Públicas</p>	 <p>H. AYUNTAMIENTO MUNICIPAL CONSTITUCIONAL DE CHILAPA DE ALVAREZ, GRO. 2018 - 2021 SECRETARÍA DE FINANZAS Lic. Aidy Esteban Roman Secretario de Finanzas</p>		 <p>H. AYUNTAMIENTO MUNICIPAL CONSTITUCIONAL DE CHILAPA DE ALVAREZ, GUERRERO. Lic. Jesús Rodríguez Presidente Municipal Constitucional</p>

002483




Ficha técnica del indicador			
Datos de identificación del indicador			
Clave	Nombre del indicador		Tema
FAISM-87	PORCENTAJE DE CONSTRUCCION DE AULAS DIDACTICAS, CONSTRUCCIÓN DE TRES AULAS DEL JARDÍN DE NIÑOS REPUBLICA DE BRASIL EN LA COLONIA EL ZOYATAL		EDUCACION
Vinculación con fondo, programa, proyecto o actividad	Tipo	Dimensión	Ámbito de control
FAISM	ESTRATÉGICO	EFICIENCIA	RESULTADO
Objetivo del indicador	Interpretación		
COMBATIR EL REZAGO SOCIAL	REGULAR		
Definición del indicador			
ESTE INDICADOR DEFINE EL GRADO DE CUMPLIMIENTO EN LA EJECUCIÓN DE UNA OBRA			
Método de cálculo			
Variable	Descripción	Unidad de medida	Fuente
P	PROGRAMADO	AULAS DIDACTICAS PROGRAMADAS A CONSTRUIR	SECRETARIA DE DESARROLLO URBANO Y OBRAS PUBLICAS
R	REALIZADO	AULAS DIDACTICAS CONSTRUIDAS	SECRETARIA DE DESARROLLO URBANO Y OBRAS PUBLICAS
Fórmula		Unidad de medida del resultado	Metas
$1,123,071.35 / 1,123,071.35 \times 100 = 100$		PORCENTAJE	LA CONSTRUCCIÓN DE TRES AULAS DEL JARDÍN DE NIÑOS REPUBLICA DE BRASIL EN LA COLONIA EL ZOYATAL CONTARA CON 3 AULAS DIDACTICAS NUEVAS
Frecuencia de medición		Disponibilidad	
ANUAL		05 DE ENERO 2018	
Fecha de aprobación		Última fecha de actualización	
31/12/18		31/12/18	
Entidad o dependencia responsable del indicador		Unidad administrativa responsable de su seguimiento	
H. AYUNTAMIENTO MUNICIPAL CONSTITUCIONAL DE CHILAPA DE ALVAREZ GUERRERO		SECRETARIA DE DESARROLLO URBANO Y OBRAS PUBLICAS	
Valores de referencia			
Serie estadística disponible	Otros valores de referencia		Rangos de valor
N/A	N/A		Mínimo
			Máximo
			NO DISPONIBLE
			NO DISPONIBLE
Glosario			
CONSTRUCCIÓN DE TRES AULAS DEL JARDÍN DE NIÑOS REPUBLICA DE BRASIL EN LA COLONIA EL ZOYATAL			
Elaboró	Validó	Autorizó	
 H. AYUNTAMIENTO MUNICIPAL CONSTITUCIONAL DE CHILAPA DE ALVAREZ, GRO. SECRETARÍA DE DESARROLLO URBANO Y OBRAS PÚBLICAS Lic. Eduardo Solís Álvarez Secretario de Desarrollo Urbano y Obras Públicas	 H. AYUNTAMIENTO MUNICIPAL CONSTITUCIONAL DE CHILAPA DE ALVAREZ, GRO. 2018 - 2021 SECRETARÍA DE FINANZAS Lic. Aldy Esteban Román Secretario de Finanzas	 H. AYUNTAMIENTO MUNICIPAL CONSTITUCIONAL DE CHILAPA DE ALVAREZ, GUERRERO, O. ESTADOS UNIDOS MEXICANOS 2018 - 2021 RESIDENCIAL Lic. Espartero Parra García Presidente Municipal Constitucional	

Ficha técnica del indicador			
Datos de identificación del indicador			
Clave	Nombre del indicador		Tema
FAISM-88	PORCENTAJE DE CONSTRUCCION DE AULAS DIDACTICAS, CONSTRUCCIÓN DE TRES AULAS UNITARIAS EN TELEBACHILLERATO TREINTA Y CUATRO DE LA LOCALIDAD DE MEXCALCINGO		EDUCACION
Vinculación con fondo, programa, proyecto o actividad		Tipo	Dimensión
FAISM		ESTRATÉGICO	EFICIENCIA
Objetivo del indicador		Ámbito de control	
COMBATIR EL REZAGO SOCIAL		REGULAR	
Definición del indicador			
ESTE INDICADOR DEFINE EL GRADO DE CUMPLIMIENTO EN LA EJECUCIÓN DE UNA OBRA			
Método de cálculo			
Variable	Descripción	Unidad de medida	Fuente
P	PROGRAMADO	AULAS DIDACTICAS PROGRAMADAS A CONSTRUIR	SECRETARIA DE DESARROLLO URBANO Y OBRAS PUBLICAS
R	REALIZADO	AULAS DIDACTICAS CONSTRUIDAS	SECRETARIA DE DESARROLLO URBANO Y OBRAS PUBLICAS
Fórmula		Unidad de medida del resultado	Metas
1,479,923.50 / 1,479,923.50 X 100 = 100		PORCENTAJE	LA CONSTRUCCIÓN DE TRES AULAS UNITARIAS EN TELEBACHILLERATO TREINTA Y CUATRO DE LA LOCALIDAD DE MEXCALCINGO CONTARA CON 3 AULAS DIDACTICAS NUEVAS
Frecuencia de medición		Disponibilidad	
ANUAL		05 DE ENERO 2018	
Fecha de aprobación		Última fecha de actualización	
31/12/18		31/12/18	
Entidad o dependencia responsable del indicador		Unidad administrativa responsable de su seguimiento	
H. AYUNTAMIENTO MUNICIPAL CONSTITUCIONAL DE CHILAPA DE ALVAREZ GUERRERO		SECRETARIA DE DESARROLLO URBANO Y OBRAS PUBLICAS	
Valores de referencia			
Serie estadística disponible	Otros valores de referencia		Rangos de valor
N/A	N/A		Mínimo
			Máximo
			NO DISPONIBLE
			NO DISPONIBLE
Glosario			
CONSTRUCCIÓN DE TRES AULAS UNITARIAS EN TELEBACHILLERATO TREINTA Y CUATRO DE LA LOCALIDAD DE MEXCALCINGO			
Elaboró	Validó	Presidencia	
 M. AYUNTAMIENTO MUNICIPAL CONSTITUCIONAL DE CHILAPA DE ALVAREZ, GRO. 2018 - 2021  Lic. Eduardo Solís Álvarez Secretario de Desarrollo Urbano y Obras Públicas	 H. AYUNTAMIENTO MUNICIPAL CONSTITUCIONAL DE CHILAPA DE ALVAREZ, GRO. 2018 - 2021  Lic. Aldy Esteban Román Secretario de Finanzas	 H. AYUNTAMIENTO MUNICIPAL CONSTITUCIONAL DE CHILAPA DE ALVAREZ, GRO. 2018 - 2021  Lic. Jesús Parra García Presidente Municipal Constitucional	




002485

Ficha técnica del indicador			
Datos de identificación del indicador			
Clave	Nombre del indicador		Tema
FAISM-89	PORCENTAJE DE CONSTRUCCION DE AULAS DIDACTICAS, CONSTRUCCIÓN DE DOS AULAS UNITARIAS EN EL TELEBACHILLERATO EN LA LOCALIDAD DE ZELOCOTITLAN		EDUCACION
Vinculación con fondo, programa, proyecto o actividad		Tipo	Dimensión
FAISM		ESTRATÉGICO	EFICIENCIA
Objetivo del indicador		Ámbito de control	
COMBATIR EL REZAGO SOCIAL		REGULAR	
Definición del indicador			
ESTE INDICADOR DEFINE EL GRADO DE CUMPLIMIENTO EN LA EJECUCIÓN DE UNA OBRA			
Método de cálculo			
Variable	Descripción	Unidad de medida	Fuente
P	PROGRAMADO	AULAS DIDACTICAS PROGRAMADAS A CONSTRUIR	SECRETARIA DE DESARROLLO URBANO Y OBRAS PUBLICAS
R	REALIZADO	AULAS DIDACTICAS CONSTRUIDAS	SECRETARIA DE DESARROLLO URBANO Y OBRAS PUBLICAS
Fórmula		Unidad de medida del resultado	Metas
$837,368.72 / 837,368.72 \times 100 = 100$		PORCENTAJE	LA CONSTRUCCIÓN DE DOS AULAS UNITARIAS EN EL TELEBACHILLERATO EN LA LOCALIDAD DE ZELOCOTITLAN CONTARA CON 2 AULAS DIDACTICAS NUEVAS
Frecuencia de medición		Disponibilidad	
ANUAL		05 DE ENERO 2018	
Fecha de aprobación		Última fecha de actualización	
31/12/18		31/12/18	
Entidad o dependencia responsable del indicador		Unidad administrativa responsable de su seguimiento	
H. AYUNTAMIENTO MUNICIPAL CONSTITUCIONAL DE CHILAPA DE ALVAREZ GUERRERO		SECRETARIA DE DESARROLLO URBANO Y OBRAS PUBLICAS	
Valores de referencia			
Serie estadística disponible	Otros valores de referencia		Rangos de valor
N/A	N/A		Mínimo
			Máximo
			NO DISPONIBLE
			NO DISPONIBLE
Glosario			
CONSTRUCCIÓN DE DOS AULAS UNITARIAS EN EL TELEBACHILLERATO EN LA LOCALIDAD DE ZELOCOTITLAN			
Elaboró	Validó	Autorizó	
 <p>Ing. Eduardo Solís Álvarez Secretario de Desarrollo Urbano y Obras Públicas</p>	 <p>Lic. Aldy Esteban Román Secretario de Finanzas</p>	 <p>Lic. Jesús R. García Presidente Municipal Constitucional</p>	




002486

Ficha técnica del indicador			
Datos de identificación del indicador			
Clave	Nombre del indicador		Tema
FAISM-90	PORCENTAJE DE CONSTRUCCION DE AULA DIDACTICA, CONSTRUCCIÓN DE UN AULA UNITARIA EN PREPARATORIA POPULAR DE LA LOCALIDAD DE TLACOAXTLA		EDUCACION
Vinculación con fondo, programa, proyecto o actividad		Tipo	Dimensión
FAISM		ESTRATÉGICO	EFICIENCIA
Objetivo del indicador		Ámbito de control	
COMBATIR EL REZAGO SOCIAL		REGULAR	
Definición del indicador			
ESTE INDICADOR DEFINE EL GRADO DE CUMPLIMIENTO EN LA EJECUCIÓN DE UNA OBRA			
Método de cálculo			
Variable	Descripción	Unidad de medida	Fuente
P	PROGRAMADO	AULA DIDACTICA PROGRAMADA A CONSTRUIR	SECRETARIA DE DESARROLLO URBANO Y OBRAS PUBLICAS
R	REALIZADO	AULA DIDACTICA CONSTRUIDA	SECRETARIA DE DESARROLLO URBANO Y OBRAS PUBLICAS
Fórmula		Unidad de medida del resultado	Metas
$499,126.34 / 499,126.34 \times 100 = 100$		PORCENTAJE	LA CONSTRUCCIÓN DE UN AULA UNITARIA EN PREPARATORIA POPULAR DE LA LOCALIDAD DE TLACOAXTLA CONTARA CON 1 AULA DIDACTICA NUEVA
Frecuencia de medición		Disponibilidad	
ANUAL		05 DE ENERO 2018	
Fecha de aprobación		Última fecha de actualización	
31/12/18		31/12/18	
Entidad o dependencia responsable del indicador		Unidad administrativa responsable de su seguimiento	
H. AYUNTAMIENTO MUNICIPAL CONSTITUCIONAL DE CHILAPA DE ALVAREZ GUERRERO		SECRETARIA DE DESARROLLO URBANO Y OBRAS PUBLICAS	
Valores de referencia			
Serie estadística disponible	Otros valores de referencia		Rangos de valor
N/A	N/A		Mínimo
			Máximo
			NO DISPONIBLE
			NO DISPONIBLE
Glosario			
CONSTRUCCIÓN DE UN AULA UNITARIA EN PREPARATORIA POPULAR DE LA LOCALIDAD DE TLACOAXTLA			
Elaboró	Validó	Autorizó	
 <p>H. AYUNTAMIENTO MUNICIPAL CONSTITUCIONAL DE CHILAPA DE ALVAREZ, GRO.</p> <p>Ing. Eduardo Solís Álvarez Secretario de Desarrollo Urbano y Obras Públicas</p>	 <p>H. AYUNTAMIENTO MUNICIPAL CONSTITUCIONAL DE CHILAPA DE ALVAREZ, GRO. 2018 - 2021</p> <p>SECRETARÍA DE FINANZAS</p> <p>Lic. Aldy Esteban Román Secretario de Finanzas</p>	 <p>H. AYUNTAMIENTO MUNICIPAL CONSTITUCIONAL DE CHILAPA DE ALVAREZ, GUERRERO</p> <p>Lic. Jesús Parra García Presidente Municipal Constitucional</p>	




002487

Ficha técnica del indicador			
Datos de identificación del indicador			
Clave	Nombre del indicador		Tema
FAISM-92	PORCENTAJE DE CONSTRUCCION DE SERVICIOS SANITARIOS, CONSTRUCCIÓN DE SERVICIOS SANITARIOS EN LA ESCUELA PRIMARIA RURAL FEDERAL HÉROES DE NACUZARI EN LA LOCALIDAD DE CUONETZINGO		EDUCACION
Vinculación con fondo, programa, proyecto o actividad	Tipo	Dimensión	Ámbito de control
FAISM	ESTRATÉGICO	EFICIENCIA	RESULTADO
Objetivo del indicador	Interpretación		
COMBATIR EL REZAGO SOCIAL	REGULAR		
Definición del indicador			
ESTE INDICADOR DEFINE EL GRADO DE CUMPLIMIENTO EN LA EJECUCIÓN DE UNA OBRA			
Método de cálculo			
Variable	Descripción	Unidad de medida	Fuente
P	PROGRAMADO	SERVICIOS SANITARIOS PROGRAMADOS A CONSTRUIR	SECRETARIA DE DESARROLLO URBANO Y OBRAS PUBLICAS
R	REALIZADO	SERVICIOS SANITARIOS CONSTRUIDOS	SECRETARIA DE DESARROLLO URBANO Y OBRAS PUBLICAS
Fórmula		Unidad de medida del resultado	Metas
$397,451.72 / 397,451.72 \times 100 = 100$		PORCENTAJE	LA CONSTRUCCIÓN DE SERVICIOS SANITARIOS EN LA ESCUELA PRIMARIA RURAL FEDERAL HÉROES DE NACUZARI EN LA LOCALIDAD DE CUONETZINGO CONTARA CON 2 SERVICIOS SANITARIOS NUEVOS
Frecuencia de medición		Disponibilidad	
ANUAL		05 DE ENERO 2018	
Fecha de aprobación		Última fecha de actualización	
31/12/18		31/12/18	
Entidad o dependencia responsable del indicador		Unidad administrativa responsable de su seguimiento	
H. AYUNTAMIENTO MUNICIPAL CONSTITUCIONAL DE CHILAPA DE ALVAREZ GUERRERO		SECRETARIA DE DESARROLLO URBANO Y OBRAS PUBLICAS	
Valores de referencia			
Serie estadística disponible	Otros valores de referencia		Rangos de valor
N/A	N/A		Mínimo NO DISPONIBLE
			Máximo NO DISPONIBLE
Glosario			
CONSTRUCCIÓN DE SERVICIOS SANITARIOS EN LA ESCUELA PRIMARIA RURAL FEDERAL HÉROES DE NACUZARI EN LA LOCALIDAD DE CUONETZINGO			
Elaboró	Validó	Autorizó	
 Lic. Eduardo Solís Álvarez Secretario de Desarrollo Urbano y Obras Públicas	 Lic. Aldy Esteban Román Secretario de Finanzas	 Lic. Jesús Barra García Presidente Municipal Constitucional	




002488

Ficha técnica del indicador			
Datos de identificación del indicador			
Clave	Nombre del indicador	Tema	
FAISM-93	PORCENTAJE DE CONSTRUCCION DE AULA DIDACTICA, CONSTRUCCION DE UN AULA UNITARIA EN TELESECUNDARIA "EMILIANO ZAPATA" DE LA LOCALIDAD DE EL EPAZOTE	EDUCACION	
Vinculación con fondo, programa, proyecto o actividad	Tipo	Dimensión	Ámbito de control
FAISM	ESTRATÉGICO	EFICIENCIA	RESULTADO
Objetivo del indicador	Interpretación		
COMBATIR EL REZAGO SOCIAL	REGULAR		
Definición del indicador			
ESTE INDICADOR DEFINE EL GRADO DE CUMPLIMIENTO EN LA EJECUCIÓN DE UNA OBRA			
Método de cálculo			
Variable	Descripción	Unidad de medida	Fuente
P	PROGRAMADO	AULA DIDACTICA PROGRAMADA A CONSTRUIR	SECRETARIA DE DESARROLLO URBANO Y OBRAS PUBLICAS
R	REALIZADO	AULA DIDACTICA CONSTRUIDA	SECRETARIA DE DESARROLLO URBANO Y OBRAS PUBLICAS
Fórmula	Unidad de medida del resultado	Metas	
$464,890.98 / 464,890.98 \times 100 = 100$	PORCENTAJE	LA CONSTRUCCIÓN DE UN AULA UNITARIA EN TELESECUNDARIA "EMILIANO ZAPATA" DE LA LOCALIDAD DE EL EPAZOTE CONTARA CON 1 AULA DIDACTICA NUEVA	
Frecuencia de medición	Disponibilidad		
ANUAL	05 DE ENERO 2018		
Fecha de aprobación	Última fecha de actualización		
31/12/18	31/12/18		
Entidad o dependencia responsable del indicador	Unidad administrativa responsable de su seguimiento		
H. AYUNTAMIENTO MUNICIPAL CONSTITUCIONAL DE CHILAPA DE ALVAREZ GUERRERO	SECRETARIA DE DESARROLLO URBANO Y OBRAS PUBLICAS		
Valores de referencia			
Serie estadística disponible	Otros valores de referencia	Rangos de valor	
N/A	N/A	Mínimo	Máximo
		NO DISPONIBLE	NO DISPONIBLE
Glosario			
CONSTRUCCIÓN DE UN AULA UNITARIA EN TELESECUNDARIA "EMILIANO ZAPATA" DE LA LOCALIDAD DE EL EPAZOTE			
Elaboró	Validó	Autorizó	
 <p>H. AYUNTAMIENTO MUNICIPAL CONSTITUCIONAL DE CHILAPA DE ALVAREZ, GRO.</p> <p>Ing. Eduardo Sólís Álvarez Secretario de Desarrollo Urbano y Obras Públicas</p>	 <p>H. AYUNTAMIENTO MUNICIPAL CONSTITUCIONAL DE CHILAPA DE ALVAREZ, GRO. 2016 - 2021</p> <p>SECRETARÍA DE FINANZAS</p> <p>Lic. Aldy Esteban Román Secretario de Finanzas</p>	 <p>H. AYUNTAMIENTO MUNICIPAL CONSTITUCIONAL DE CHILAPA DE ALVAREZ, GUERRERO</p> <p>Lic. Efraín Peña García Presidente Municipal Constitucional</p>	




002489

Ficha técnica del indicador			
Datos de identificación del indicador			
Clave	Nombre del indicador		Tema
FAISM-94	PORCENTAJE DE CONSTRUCCION DE AULAS DIDACTICAS, CONSTRUCCIÓN DE DOS AULAS UNITARIAS EN LA ESCUELA TELESECUNDARIA "MI PATRIA ES PRIMERO" DE LA LOCALIDAD DE ATEMPA		EDUCACION
Vinculación con fondo, programa, proyecto o actividad		Tipo	Dimensión
FAISM		ESTRATÉGICO	EFICIENCIA
Objetivo del indicador		Ámbito de control	
COMBATIR EL REZAGO SOCIAL		RESULTADO	
Objetivo del indicador		Interpretación	
COMBATIR EL REZAGO SOCIAL		REGULAR	
Definición del indicador			
ESTE INDICADOR DEFINE EL GRADO DE CUMPLIMIENTO EN LA EJECUCIÓN DE UNA OBRA			
Método de cálculo			
Variable	Descripción	Unidad de medida	Fuente
P	PROGRAMADO	AULAS DIDACTICAS PROGRAMADAS A CONSTRUIR	SECRETARIA DE DESARROLLO URBANO Y OBRAS PUBLICAS
R	REALIZADO	AULAS DIDACTICAS CONSTRUIDAS	SECRETARIA DE DESARROLLO URBANO Y OBRAS PUBLICAS
Fórmula		Unidad de medida del resultado	Metas
$836,682.62 / 836,682.62 \times 100 = 100$		PORCENTAJE	LA CONSTRUCCIÓN DE DOS AULAS UNITARIAS EN LA ESCUELA TELESECUNDARIA "MI PATRIA ES PRIMERO" DE LA LOCALIDAD DE ATEMPA CONTARA CON 2 AULAS DIDACTICAS NUEVAS
Frecuencia de medición		Disponibilidad	
ANUAL		05 DE ENERO 2018	
Fecha de aprobación		Última fecha de actualización	
31/12/18		31/12/18	
Entidad o dependencia responsable del indicador		Unidad administrativa responsable de su seguimiento	
H. AYUNTAMIENTO MUNICIPAL CONSTITUCIONAL DE CHILAPA DE ALVAREZ GUERRERO		SECRETARIA DE DESARROLLO URBANO Y OBRAS PUBLICAS	
Valores de referencia			
Serie estadística disponible	Otros valores de referencia	Rangos de valor	
N/A	N/A	Mínimo	Máximo
		NO DISPONIBLE	NO DISPONIBLE
Glosario			
CONSTRUCCIÓN DE DOS AULAS UNITARIAS EN LA ESCUELA TELESECUNDARIA "MI PATRIA ES PRIMERO" DE LA LOCALIDAD DE ATEMPA			
Elaboró	Validó	Autorizó	
 Lic. Eulalia Solís Álvarez Secretaria de Desarrollo Urbano y Obras Publicas	 Lic. Aldy Esteban Román Secretario de Finanzas	 Lic. Jesús Pareda García Presidente Municipal Constitucional	




002490







Ficha técnica del indicador			
Datos de identificación del indicador			
Clave	Nombre del indicador		Tema
FAISM-96	PORCENTAJE DE CONSTRUCCION DE BARDA PERIMETRAL, CONSTRUCCIÓN DE BARDA PERIMETRAL EN EL JARDÍN DE NIÑOS AMADO RODRÍGUEZ		EDUCACION
Vinculación con fondo, programa, proyecto o actividad	Tipo	Dimensión	Ámbito de control
FAISM	ESTRATÉGICO	EFICIENCIA	RESULTADO
Objetivo del indicador		Interpretación	
COMBATIR EL REZAGO SOCIAL		REGULAR	
Definición del indicador			
ESTE INDICADOR DEFINE EL GRADO DE CUMPLIMIENTO EN LA EJECUCIÓN DE UNA OBRA			
Método de cálculo			
Variable	Descripción	Unidad de medida	Fuente
P	PROGRAMADO	BARDA PERIMETRAL PROGRAMADA A CONSTRUIR	SECRETARIA DE DESARROLLO URBANO Y OBRAS PUBLICAS
R	REALIZADO	BARDA PERIMETRAL CONSTRUIDA	SECRETARIA DE DESARROLLO URBANO Y OBRAS PUBLICAS
Fórmula		Unidad de medida del resultado	Metas
399,997.21 / 399,997.21 X 100 = 100		PORCENTAJE	LA CONSTRUCCIÓN DE BARDA PERIMETRAL EN EL JARDÍN DE NIÑOS AMADO RODRÍGUEZ CONTARA CON 1 BARDA PERIMETRAL NUEVA
Frecuencia de medición		Disponibilidad	
ANUAL		05 DE ENERO 2018	
Fecha de aprobación		Última fecha de actualización	
31/12/18		31/12/18	
Entidad o dependencia responsable del indicador		Unidad administrativa responsable de su seguimiento	
H. AYUNTAMIENTO MUNICIPAL CONSTITUCIONAL DE CHILAPA DE ALVAREZ GUERRERO		SECRETARIA DE DESARROLLO URBANO Y OBRAS PUBLICAS	
Valores de referencia			
Serie estadística disponible	Otros valores de referencia	Rangos de valor	
N/A	N/A	Mínimo	Máximo
		NO DISPONIBLE	NO DISPONIBLE
Glosario			
CONSTRUCCIÓN DE BARDA PERIMETRAL EN EL JARDÍN DE NIÑOS AMADO RODRÍGUEZ			
Elaboró	Validó	Presidió	
 <p>H. AYUNTAMIENTO MUNICIPAL CONSTITUCIONAL DE CHILAPA DE ALVAREZ, GRO. Lic. Eduardo Solís Álvarez Secretario de Desarrollo Urbano y Obras Públicas</p>	 <p>H. AYUNTAMIENTO MUNICIPAL CONSTITUCIONAL DE CHILAPA DE ALVAREZ, GRO. 2018 - 2021 Lic. Aldy Esteban Román Secretario de Finanzas</p>	 <p>H. AYUNTAMIENTO MUNICIPAL CONSTITUCIONAL DE CHILAPA DE ALVAREZ, GUERRERO, 2018 - 2021 Lic. Jesús Parra García Presidente Municipal Constitucional</p>	

002491







Ficha técnica del indicador			
Datos de identificación del indicador			
Clave	Nombre del indicador		Tema
FAISM-91	PORCENTAJE DE REHABILITACION DE AULA DE MEDIOS, REHABILITACIÓN DE UN AULA DE MEDIOS EN LA ESCUELA PRIMARIA RURAL MIGUEL HIDALGO Y COSTILLA DE LA LOCALIDAD DE NEJAPA		EDUCACION
Vinculación con fondo, programa, proyecto o actividad	Tipo	Dimensión	Ámbito de control
FAISM	ESTRATÉGICO	EFICIENCIA	RESULTADO
Objetivo del indicador	Interpretación		
COMBATIR EL REZAGO SOCIAL	REGULAR		
Definición del indicador			
ESTE INDICADOR DEFINE EL GRADO DE CUMPLIMIENTO EN LA EJECUCIÓN DE UNA OBRA			
Método de cálculo			
Variable	Descripción	Unidad de medida	Fuente
P	PROGRAMADO	AULA DE MEDIOS PROGRAMADA A REHABILITAR	SECRETARIA DE DESARROLLO URBANO Y OBRAS PUBLICAS
R	REALIZADO	AULA DE MEDIOS REHABILITADA	SECRETARIA DE DESARROLLO URBANO Y OBRAS PUBLICAS
Fórmula		Unidad de medida del resultado	Metas
$482,967.62 / 482,967.62 \times 100 = 100$		PORCENTAJE	LA REHABILITACIÓN DE UN AULA DE MEDIOS EN LA ESCUELA PRIMARIA RURAL MIGUEL HIDALGO Y COSTILLA DE LA LOCALIDAD DE NEJAPA CONTARA CON 1 AULA DE MEDIOS REHABILITADA
Frecuencia de medición		Disponibilidad	
ANUAL		05 DE ENERO 2018	
Fecha de aprobación		Última fecha de actualización	
31/12/18		31/12/18	
Entidad o dependencia responsable del indicador		Unidad administrativa responsable de su seguimiento	
H. AYUNTAMIENTO MUNICIPAL CONSTITUCIONAL DE CHILAPA DE ALVAREZ GUERRERO		SECRETARIA DE DESARROLLO URBANO Y OBRAS PUBLICAS	
Valores de referencia			
Serie estadística disponible	Otros valores de referencia	Rangos de valor	
N/A	N/A	Mínimo	Máximo
		NO DISPONIBLE	NO DISPONIBLE
Glosario			
REHABILITACIÓN DE UN AULA DE MEDIOS EN LA ESCUELA PRIMARIA RURAL MIGUEL HIDALGO Y COSTILLA DE LA LOCALIDAD DE NEJAPA			
Elaboró	Validó	Autorizó	
 H. AYUNTAMIENTO MUNICIPAL CONSTITUCIONAL DE CHILAPA DE ALVAREZ, GRO. Lic. Eduardo Solís Álvarez Secretario de Desarrollo Urbano y Obras Públicas	 H. AYUNTAMIENTO MUNICIPAL CONSTITUCIONAL DE CHILAPA DE ALVAREZ, GRO. 2018 - 2021 SECRETARÍA DE FINANZAS Lic. Aldy Esteban Román Secretario de Finanzas	 H. AYUNTAMIENTO MUNICIPAL CONSTITUCIONAL DE CHILAPA DE ALVAREZ, GUERRERO 2018 - 2021 PRESIDENCIA Lic. Jesús Parra García Presidente Municipal Constitucional	

002492




Ficha técnica del indicador			
Datos de identificación del indicador			
Clave	Nombre del indicador		Tema
FAISM-95	PORCENTAJE DE REHABILITACION DE AULA, REHABILITACION DE AULAS EN LA ESCUELA SECUNDARIA TECNICA IGNACIO MANUEL ALTAMIRANO		EDUCACION
Vinculación con fondo, programa, proyecto o actividad		Tipo	Dimensión
FAISM		ESTRATÉGICO	EFICIENCIA
Objetivo del indicador		Interpretación	
COMBATIR EL REZAGO SOCIAL		REGULAR	
Definición del indicador			
ESTE INDICADOR DEFINE EL GRADO DE CUMPLIMIENTO EN LA EJECUCIÓN DE UNA OBRA			
Método de cálculo			
Variable	Descripción	Unidad de medida	Fuente
P	PROGRAMADO	AULA PROGRAMADA A REHABILITAR	SECRETARIA DE DESARROLLO URBANO Y OBRAS PUBLICAS
R	REALIZADO	AULA REHABILITADA	SECRETARIA DE DESARROLLO URBANO Y OBRAS PUBLICAS
Fórmula		Unidad de medida del resultado	Metas
557,215.01 / 557,215.01 X 100 = 100		PORCENTAJE	LA REHABILITACION DE AULAS EN LA ESCUELA SECUNDARIA TECNICA IGNACIO MANUEL ALTAMIRANO CONTARA CON 1 AULA REHABILITADA
Frecuencia de medición		Disponibilidad	
ANUAL		05 DE ENERO 2018	
Fecha de aprobación		Última fecha de actualización	
31/12/18		31/12/18	
Entidad o dependencia responsable del indicador		Unidad administrativa responsable de su seguimiento	
H. AYUNTAMIENTO MUNICIPAL CONSTITUCIONAL DE CHILAPA DE ALVAREZ GUERRERO		SECRETARIA DE DESARROLLO URBANO Y OBRAS PUBLICAS	
Valores de referencia			
Serie estadística disponible	Otros valores de referencia	Rangos de valor	
N/A	N/A	Mínimo	Máximo
		NO DISPONIBLE	NO DISPONIBLE
Glosario			
REHABILITACION DE AULAS EN LA ESCUELA SECUNDARIA TECNICA IGNACIO MANUEL ALTAMIRANO			
Elaboró	Validó		
 <p>Ing. Eduardo Solís Álvarez Secretario de Desarrollo Urbano y Obras Públicas</p>	 <p>Lic. Aldy Esteban Román Secretario de Finanzas</p>		 <p>Lic. Jesús Parra García Presidente Municipal Constitucional</p>

Ficha técnica del indicador			
Datos de identificación del indicador			
Clave	Nombre del indicador		Tema
FAISM-97	PORCENTAJE DE CONSTRUCCION DE UNIDAD MEDICA, CONSTRUCCION DE UNIDAD MEDICA EN LA LOCALIDAD DE TLALAHUAPA		SALUD
Vinculación con fondo, programa, proyecto o actividad	Tipo	Dimensión	Ámbito de control
FAISM	ESTRATÉGICO	EFICIENCIA	RESULTADO
Objetivo del indicador	Interpretación		
COMBATIR EL REZAGO SOCIAL	REGULAR		
Definición del indicador			
ESTE INDICADOR DEFINE EL GRADO DE CUMPLIMIENTO EN LA EJECUCIÓN DE UNA OBRA			
Método de cálculo			
Variable	Descripción	Unidad de medida	Fuente
P	PROGRAMADO	UNIDAD MEDICA PROGRAMADA A CONSTRUIR	SECRETARIA DE DESARROLLO URBANO Y OBRAS PUBLICAS
R	REALIZADO	UNIDAD MEDICA CONSTRUIDA	SECRETARIA DE DESARROLLO URBANO Y OBRAS PUBLICAS
Fórmula		Unidad de medida del resultado	Metas
$482,750.32 / 482,750.32 \times 100 = 100$		PORCENTAJE	LA CONSTRUCCIÓN DE UNIDAD MÉDICA EN LA LOCALIDAD DE TLALAHUAPA CONTARA CON 1 UNIDAD MEDICA NUEVA
Frecuencia de medición		Disponibilidad	
ANUAL		05 DE ENERO 2018	
Fecha de aprobación		Última fecha de actualización	
31/12/18		31/12/18	
Entidad o dependencia responsable del indicador		Unidad administrativa responsable de su seguimiento	
H. AYUNTAMIENTO MUNICIPAL CONSTITUCIONAL DE CHILAPA DE ALVAREZ GUERRERO		SECRETARIA DE DESARROLLO URBANO Y OBRAS PUBLICAS	
Valores de referencia			
Serie estadística disponible	Otros valores de referencia		Rangos de valor
N/A	N/A		Mínimo
			Máximo
			NO DISPONIBLE
			NO DISPONIBLE
Glosario			
CONSTRUCCIÓN DE UNIDAD MÉDICA EN LA LOCALIDAD DE TLALAHUAPA			
Elaboró	Validó		
 H. AYUNTAMIENTO MUNICIPAL CONSTITUCIONAL DE CHILAPA DE ALVAREZ GUERRERO  Lic. Eduardo Solís Álvarez Secretario de Desarrollo Urbano y Obras Públicas	 H. AYUNTAMIENTO MUNICIPAL CONSTITUCIONAL DE CHILAPA DE ALVAREZ GUERRERO 2018 - 2021  Lic. Aldy Esteban Román Secretario de Finanzas		 H. AYUNTAMIENTO MUNICIPAL CONSTITUCIONAL DE CHILAPA DE ALVAREZ GUERRERO 2018 - 2021  Lic. Jesús Parra García Presidente Municipal Constitucional




002494

Ficha técnica del indicador			
Datos de identificación del indicador			
Clave	Nombre del indicador		Tema
FAISM-98	PORCENTAJE DE CONSTRUCCION DE CASA DE SALUD, CONSTRUCCION DE CASA DE SALUD EN LA LOCALIDAD DE SAN ANGEL		SALUD
Vinculación con fondo, programa, proyecto o actividad		Tipo	Dimensión
FAISM		ESTRATÉGICO	EFICIENCIA
Objetivo del indicador		Ámbito de control	
COMBATIR EL REZAGO SOCIAL		REGULAR	
Definición del indicador			
ESTE INDICADOR DEFINE EL GRADO DE CUMPLIMIENTO EN LA EJECUCIÓN DE UNA OBRA			
Método de cálculo			
Variable	Descripción	Unidad de medida	Fuente
P	PROGRAMADO	CASA DE SALUD PROGRAMADA A CONSTRUIR	SECRETARIA DE DESARROLLO URBANO Y OBRAS PUBLICAS
R	REALIZADO	CASA DE SALUD CONSTRUIDA	SECRETARIA DE DESARROLLO URBANO Y OBRAS PUBLICAS
Fórmula		Unidad de medida del resultado	Metas
$1,509,727.62 / 1,509,727.62 \times 100 = 100$		PORCENTAJE	LA CONSTRUCCIÓN DE CASA DE SALUD EN LA LOCALIDAD DE SAN ANGEL CONTARA CON 1 CASA DE SALUD NUEVA
Frecuencia de medición		Disponibilidad	
ANUAL		05 DE ENERO 2018	
Fecha de aprobación		Última fecha de actualización	
31/12/18		31/12/18	
Entidad o dependencia responsable del indicador		Unidad administrativa responsable de su seguimiento	
H. AYUNTAMIENTO MUNICIPAL CONSTITUCIONAL DE CHILAPA DE ALVAREZ GUERRERO		SECRETARIA DE DESARROLLO URBANO Y OBRAS PUBLICAS	
Valores de referencia			
Serie estadística disponible	Otros valores de referencia		Rangos de valor
N/A	N/A		Mínimo
			Máximo
			NO DISPONIBLE
			NO DISPONIBLE
Glosario			
CONSTRUCCIÓN DE CASA DE SALUD EN LA LOCALIDAD DE SAN ANGEL			
Elaboró	Validó		
  Ing. Eduardo Solís Álvarez Secretario de Desarrollo Urbano y Obras Públicas	  Lic. Aldy Esteban Román Secretario de Finanzas		  Lic. Jesús Parra García Presidente Municipal Constitucional




002495

Ficha técnica del indicador			
Datos de identificación del indicador			
Clave	Nombre del indicador		Tema
FAISM-101	PORCENTAJE DE CONSTRUCCION DE CAMINO RURAL, CONSTRUCCIÓN DE CAMINO RURAL DE LA LOCALIDAD DE TLALCORRAL		URBANIZACION
Vinculación con fondo, programa, proyecto o actividad		Tipo	Dimensión
FAISM		ESTRATÉGICO	EFICIENCIA
Objetivo del indicador		Ámbito de control	
COMBATIR EL REZAGO SOCIAL		REGULAR	
Definición del indicador			
ESTE INDICADOR DEFINE EL GRADO DE CUMPLIMIENTO EN LA EJECUCIÓN DE UNA OBRA			
Método de cálculo			
Variable	Descripción	Unidad de medida	Fuente
P	PROGRAMADO	CAMINO RURAL PROGRAMADO A CONSTRUIR	SECRETARIA DE DESARROLLO URBANO Y OBRAS PUBLICAS
R	REALIZADO	CAMINO RURAL CONSTRUIDA	SECRETARIA DE DESARROLLO URBANO Y OBRAS PUBLICAS
Fórmula		Unidad de medida del resultado	Metas
$3,010,855.45 / 3,010,855.45 \times 100 = 100$		PORCENTAJE	LA CONSTRUCCIÓN DE CAMINO RURAL DE LA LOCALIDAD DE TLALCORRAL CONTARA CON 1 CAMINO RURAL NUEVA
Frecuencia de medición		Disponibilidad	
ANUAL		05 DE ENERO 2018	
Fecha de aprobación		Última fecha de actualización	
31/12/18		31/12/18	
Entidad o dependencia responsable del indicador		Unidad administrativa responsable de su seguimiento	
H. AYUNTAMIENTO MUNICIPAL CONSTITUCIONAL DE CHILAPA DE ALVAREZ GUERRERO		SECRETARIA DE DESARROLLO URBANO Y OBRAS PUBLICAS	
Valores de referencia			
Serie estadística disponible	Otros valores de referencia		Rangos de valor
N/A	N/A		Mínimo
			Máximo
			NO DISPONIBLE
			NO DISPONIBLE
Glosario			
CONSTRUCCIÓN DE CAMINO RURAL DE LA LOCALIDAD DE TLALCORRAL			
Elaboró	Validó		
			




002496




Ficha técnica del indicador			
Datos de identificación del indicador			
Clave	Nombre del indicador		Tema
FAISM-102	PORCENTAJE DE CONSTRUCCION DE CAMINO RURAL, CONSTRUCCIÓN DE CAMINO RURAL EN LA LOCALIDAD DE AHUEXOTITLAN.		URBANIZACION
Vinculación con fondo, programa, proyecto o actividad		Tipo	Dimensión
FAISM		ESTRATÉGICO	EFICIENCIA
Objetivo del indicador		Ámbito de control	
COMBATIR EL REZAGO SOCIAL		REGULAR	
Definición del indicador			
ESTE INDICADOR DEFINE EL GRADO DE CUMPLIMIENTO EN LA EJECUCIÓN DE UNA OBRA			
Método de cálculo			
Variable	Descripción	Unidad de medida	Fuente
P	PROGRAMADO	CAMINO RURAL PROGRAMADO A CONSTRUIR	SECRETARIA DE DESARROLLO URBANO Y OBRAS PUBLICAS
R	REALIZADO	CAMINO RURAL CONSTRUIDA	SECRETARIA DE DESARROLLO URBANO Y OBRAS PUBLICAS
Fórmula		Unidad de medida del resultado	Metas
$425,784.21 / 425,784.21 \times 100 = 100$		PORCENTAJE	LA CONSTRUCCIÓN DE CAMINO RURAL EN LA LOCALIDAD DE AHUEXOTITLAN. CONTARA CON 1 CAMINO RURAL NUEVA
Frecuencia de medición		Disponibilidad	
ANUAL		05 DE ENERO 2018	
Fecha de aprobación		Última fecha de actualización	
31/12/18		31/12/18	
Entidad o dependencia responsable del indicador		Unidad administrativa responsable de su seguimiento	
H. AYUNTAMIENTO MUNICIPAL CONSTITUCIONAL DE CHILAPA DE ALVAREZ GUERRERO		SECRETARIA DE DESARROLLO URBANO Y OBRAS PUBLICAS	
Valores de referencia			
Serie estadística disponible	Otros valores de referencia		Rangos de valor
N/A	N/A		Mínimo NO DISPONIBLE
			Máximo NO DISPONIBLE
Glosario			
CONSTRUCCIÓN DE CAMINO RURAL EN LA LOCALIDAD DE AHUEXOTITLAN.			
Elaboró	Validó		
 H. AYUNTAMIENTO MUNICIPAL CONSTITUCIONAL DE CHILAPA DE ALVAREZ, GRO. Eduardo Sofis Alvarez Secretario de Desarrollo Urbano y Obras Publicas	 H. AYUNTAMIENTO MUNICIPAL CONSTITUCIONAL DE CHILAPA DE ALVAREZ, GRO. 2018 - 2021 SECRETARIA DE FINANZAS Lic. Aldy Esteban Roman Secretario de Finanzas		 H. AYUNTAMIENTO MUNICIPAL CONSTITUCIONAL DE CHILAPA DE ALVAREZ, GUERRERO 2018 - 2021 PRESIDENCIA Lic. Jesus Barra Garcia Presidente Municipal Constitucional

002497







Ficha técnica del indicador			
Datos de identificación del indicador			
Clave	Nombre del indicador		Tema
FAISM-124	PORCENTAJE DE CONSTRUCCION DE COMEDOR COMUNUTARIO, CONSTRUCCIÓN DE COMEDOR COMUNUTARIO EN LA LOCALIDAD DE ALCOZACAN.		URBANIZACION
Vinculación con fondo, programa, proyecto o actividad	Tipo	Dimensión	Ámbito de control
FAISM	ESTRATÉGICO	EFICIENCIA	RESULTADO
Objetivo del indicador	Interpretación		
COMBATIR EL REZAGO SOCIAL	REGULAR		
Definición del indicador			
ESTE INDICADOR DEFINE EL GRADO DE CUMPLIMIENTO EN LA EJECUCIÓN DE UNA OBRA			
Método de cálculo			
Variable	Descripción	Unidad de medida	Fuente
P	PROGRAMADO	COMEDOR COMUNUTARIO PROGRAMADO A CONSTRUIR	SECRETARIA DE DESARROLLO URBANO Y OBRAS PUBLICAS
R	REALIZADO	COMEDOR COMUNUTARIO CONSTRUIDO	SECRETARIA DE DESARROLLO URBANO Y OBRAS PUBLICAS
Fórmula		Unidad de medida del resultado	Metas
1,301,598.69 / 1,301,598.69 X 100 = 100		PORCENTAJE	LA CONSTRUCCIÓN DE COMEDOR COMUNUTARIO EN LA LOCALIDAD DE ALCOZACAN. CONTARA CON 1 COMEDOR COMUNUTARIO NUEVO
Frecuencia de medición		Disponibilidad	
ANUAL		05 DE ENERO 2018	
Fecha de aprobación		Última fecha de actualización	
31/12/18		31/12/18	
Entidad o dependencia responsable del indicador		Unidad administrativa responsable de su seguimiento	
H. AYUNTAMIENTO MUNICIPAL CONSTITUCIONAL DE CHILAPA DE ALVAREZ GUERRERO		SECRETARIA DE DESARROLLO URBANO Y OBRAS PUBLICAS	
Valores de referencia			
Serie estadística disponible	Otros valores de referencia		Rangos de valor
N/A	N/A		Mínimo NO DISPONIBLE
			Máximo NO DISPONIBLE
Glosario			
CONSTRUCCIÓN DE COMEDOR COMUNUTARIO EN LA LOCALIDAD DE ALCOZACAN.			
Elaboró	Validó	Autorizó	
 Ing. Eduardo Solís Álvarez Secretario de Desarrollo Urbano y Obras Públicas	 Lic. Aldy Esteban Román Secretario de Finanzas	 Lic. Jesús Parra García Presidente Municipal Constitucional	

002498




Ficha técnica del indicador			
Datos de identificación del indicador			
Clave	Nombre del indicador		Tema
FAISM-125	PORCENTAJE DE CONSTRUCCION DE COMEDOR COMUNUTARIO, CONSTRUCCIÓN DE COMEDOR COMUNUTARIO EN LA LOCALIDAD DE POPOCATZIN		URBANIZACION
Vinculación con fondo, programa, proyecto o actividad		Tipo	Dimensión
FAISM		ESTRATÉGICO	EFICIENCIA
Objetivo del indicador		Interpretación	
COMBATIR EL REZAGO SOCIAL		REGULAR	
Definición del indicador			
ESTE INDICADOR DEFINE EL GRADO DE CUMPLIMIENTO EN LA EJECUCIÓN DE UNA OBRA			
Método de cálculo			
Variable	Descripción	Unidad de medida	Fuente
P	PROGRAMADO	COMEDOR COMUNUTARIO PROGRAMADO A CONSTRUIR	SECRETARIA DE DESARROLLO URBANO Y OBRAS PUBLICAS
R	REALIZADO	COMEDOR COMUNUTARIO CONSTRUIDO	SECRETARIA DE DESARROLLO URBANO Y OBRAS PUBLICAS
Fórmula		Unidad de medida del resultado	Metas
1,265,293.71 / 1,265,293.71 X 100 = 100		PORCENTAJE	LA CONSTRUCCIÓN DE COMEDOR COMUNUTARIO EN LA LOCALIDAD DE POPOCATZIN CONTARA CON 1 COMEDOR COMUNUTARIO NUEVO
Frecuencia de medición		Disponibilidad	
ANUAL		05 DE ENERO 2018	
Fecha de aprobación		Última fecha de actualización	
31/12/18		31/12/18	
Entidad o dependencia responsable del indicador		Unidad administrativa responsable de su seguimiento	
H. AYUNTAMIENTO MUNICIPAL CONSTITUCIONAL DE CHILAPA DE ALVAREZ GUERRERO		SECRETARIA DE DESARROLLO URBANO Y OBRAS PUBLICAS	
Valores de referencia			
Serie estadística disponible	Otros valores de referencia		Rangos de valor
N/A	N/A		Mínimo NO DISPONIBLE
			Máximo NO DISPONIBLE
Glosario			
CONSTRUCCIÓN DE COMEDOR COMUNUTARIO EN LA LOCALIDAD DE POPOCATZIN			
Elaboró	Validó	Autorizó	
 H. AYUNTAMIENTO MUNICIPAL CONSTITUCIONAL DE CHILAPA DE ALVAREZ, GRO. Lic. Eduardo Solís Álvarez Secretario de Desarrollo Urbano y Obras Públicas	 H. AYUNTAMIENTO MUNICIPAL CONSTITUCIONAL DE CHILAPA DE ALVAREZ, GRO. 2018 - 2021 SECRETARÍA DE FINANZAS Lic. Aldy Esteban Román Secretario de Finanzas	 H. AYUNTAMIENTO MUNICIPAL CONSTITUCIONAL DE CHILAPA DE ALVAREZ, GUERRERO 2018 - 2021 PRESIDENCIA Lic. Jesús Parra García Presidente Municipal Constitucional	

Ficha técnica del indicador			
Datos de identificación del indicador			
Clave	Nombre del indicador		Tema
FAISM-126	PORCENTAJE DE CONSTRUCCION DE COMEDOR COMUNUTARIO, CONSTRUCCIÓN DE COMEDOR COMUNUTARIO EN LA LOCALIDAD DE ACOJTAPAXTLAN		URBANIZACION
Vinculación con fondo, programa, proyecto o actividad		Tipo	Dimensión
FAISM		ESTRATÉGICO	EFICIENCIA
Objetivo del indicador		Ámbito de control	
COMBATIR EL REZAGO SOCIAL		REGULAR	
Definición del indicador			
ESTE INDICADOR DEFINE EL GRADO DE CUMPLIMIENTO EN LA EJECUCIÓN DE UNA OBRA			
Método de cálculo			
Variable	Descripción	Unidad de medida	Fuente
P	PROGRAMADO	COMEDOR COMUNUTARIO PROGRAMADO A CONSTRUIR	SECRETARIA DE DESARROLLO URBANO Y OBRAS PUBLICAS
R	REALIZADO	COMEDOR COMUNUTARIO CONSTRUIDO	SECRETARIA DE DESARROLLO URBANO Y OBRAS PUBLICAS
Fórmula		Unidad de medida del resultado	Metas
$1,297,360.99 / 1,297,360.99 \times 100 = 100$		PORCENTAJE	LA CONSTRUCCIÓN DE COMEDOR COMUNUTARIO EN LA LOCALIDAD DE ACOJTAPAXTLAN CONTARA CON 1 COMEDOR COMUNUTARIO NUEVO
Frecuencia de medición		Disponibilidad	
ANUAL		05 DE ENERO 2018	
Fecha de aprobación		Última fecha de actualización	
31/12/18		31/12/18	
Entidad o dependencia responsable del indicador		Unidad administrativa responsable de su seguimiento	
H. AYUNTAMIENTO MUNICIPAL CONSTITUCIONAL DE CHILAPA DE ALVAREZ GUERRERO		SECRETARIA DE DESARROLLO URBANO Y OBRAS PUBLICAS	
Valores de referencia			
Serie estadística disponible	Otros valores de referencia	Rangos de valor	
N/A	N/A	Mínimo	Máximo
		NO DISPONIBLE	NO DISPONIBLE
Glosario			
CONSTRUCCIÓN DE COMEDOR COMUNUTARIO EN LA LOCALIDAD DE ACOJTAPAXTLAN			
Elaboró	Validó		
 H. AYUNTAMIENTO MUNICIPAL CHILAPA DE ALVAREZ GUERRERO SECRETARIA DE DESARROLLO URBANO Y OBRAS PUBLICAS Lic. Miguel Eduardo Solís Álvarez	 H. AYUNTAMIENTO MUNICIPAL CONSTITUCIONAL DE CHILAPA DE ALVAREZ, GRO. 2018 - 2021 SECRETARIA DE FINANZAS Lic. Aldy Esteban Román Secretario de Finanzas		 H. AYUNTAMIENTO MUNICIPAL CONSTITUCIONAL CHILAPA DE ALVAREZ GUERRERO 2018 - 2021 PRESIDENCIA Lic. Jesús Parra García Presidente Municipal Constitucional




002500

Ficha técnica del indicador			
Datos de identificación del indicador			
Clave	Nombre del indicador		Tema
FAISM-127	PORCENTAJE DE CONSTRUCCION DE COMEDOR COMUNUTARIO, CONSTRUCCIÓN DE COMEDOR COMUNITARIO EN LA LOCALIDAD DE TLANIPATLA		URBANIZACION
Vinculación con fondo, programa, proyecto o actividad	Tipo	Dimensión	Ámbito de control
FAISM	ESTRATÉGICO	EFICIENCIA	RESULTADO
Objetivo del indicador	Interpretación		
COMBATIR EL REZAGO SOCIAL	REGULAR		
Definición del indicador			
ESTE INDICADOR DEFINE EL GRADO DE CUMPLIMIENTO EN LA EJECUCIÓN DE UNA OBRA			
Método de cálculo			
Variable	Descripción	Unidad de medida	Fuente
P	PROGRAMADO	COMEDOR COMUNUTARIO PROGRAMADO A CONSTRUIR	SECRETARIA DE DESARROLLO URBANO Y OBRAS PUBLICAS
R	REALIZADO	COMEDOR COMUNUTARIO CONSTRUIDO	SECRETARIA DE DESARROLLO URBANO Y OBRAS PUBLICAS
Fórmula	Unidad de medida del resultado	Metas	
$1,158,733.01 / 1,158,733.01 \times 100 = 100$	PORCENTAJE	LA CONSTRUCCIÓN DE COMEDOR COMUNITARIO EN LA LOCALIDAD DE TLANIPATLA CONTARA CON 1 COMEDOR COMUNUTARIO NUEVO	
Frecuencia de medición	Disponibilidad		
ANUAL	05 DE ENERO 2018		
Fecha de aprobación	Última fecha de actualización		
31/12/18	31/12/18		
Entidad o dependencia responsable del indicador	Unidad administrativa responsable de su seguimiento		
H. AYUNTAMIENTO MUNICIPAL CONSTITUCIONAL DE CHILAPA DE ALVAREZ GUERRERO	SECRETARIA DE DESARROLLO URBANO Y OBRAS PUBLICAS		
Valores de referencia			
Serie estadística disponible	Otros valores de referencia	Rangos de valor	
N/A	N/A	Mínimo	Máximo
		NO DISPONIBLE	NO DISPONIBLE
Glosario			
CONSTRUCCIÓN DE COMEDOR COMUNITARIO EN LA LOCALIDAD DE TLANIPATLA			
Elaboró	Validó		Autorizó
 H. AYUNTAMIENTO MUNICIPAL DE CHILAPA DE ALVAREZ, GRO. 2018 - 2021  Sr. Eduardo Solís Álvarez Secretario de Desarrollo Urbano y Obras Publicas	 H. AYUNTAMIENTO MUNICIPAL CONSTITUCIONAL DE CHILAPA DE ALVAREZ, GRO. 2018 - 2021  Lic. Aldo Esteban Román Secretario de Finanzas		 H. AYUNTAMIENTO MUNICIPAL CONSTITUCIONAL DE CHILAPA DE ALVAREZ, GUERRERO. 2018 - 2021  Lic. Jesús Parra García Presidente Municipal Constitucional







002501

Ficha técnica del indicador			
Datos de identificación del indicador			
Clave	Nombre del indicador		Tema
FAISM-129	PORCENTAJE DE CONSTRUCCION DE COMEDOR COMUNUTARIO, CONSTRUCCIÓN DE COMEDOR COMUNUTARIO EN LA LOCALIDAD DE RINCÓN DE CHAUTLA		URBANIZACION
Vinculación con fondo, programa, proyecto o actividad	Tipo	Dimensión	Ámbito de control
FAISM	ESTRATÉGICO	EFICIENCIA	RESULTADO
Objetivo del indicador	Interpretación		
COMBATIR EL REZAGO SOCIAL	REGULAR		
Definición del indicador			
ESTE INDICADOR DEFINE EL GRADO DE CUMPLIMIENTO EN LA EJECUCIÓN DE UNA OBRA			
Método de cálculo			
Variable	Descripción	Unidad de medida	Fuente
P	PROGRAMADO	COMEDOR COMUNUTARIO PROGRAMADO A CONSTRUIR	SECRETARIA DE DESARROLLO URBANO Y OBRAS PUBLICAS
R	REALIZADO	COMEDOR COMUNUTARIO CONSTRUIDO	SECRETARIA DE DESARROLLO URBANO Y OBRAS PUBLICAS
Fórmula		Unidad de medida del resultado	Metas
1,080,402.42 / 1,080,402.42 X 100 = 100		PORCENTAJE	LA CONSTRUCCIÓN DE COMEDOR COMUNUTARIO EN LA LOCALIDAD DE RINCÓN DE CHAUTLA CONTARA CON 1 COMEDOR COMUNUTARIO NUEVO
Frecuencia de medición		Disponibilidad	
ANUAL		05 DE ENERO 2018	
Fecha de aprobación		Última fecha de actualización	
31/12/18		31/12/18	
Entidad o dependencia responsable del indicador		Unidad administrativa responsable de su seguimiento	
H. AYUNTAMIENTO MUNICIPAL CONSTITUCIONAL DE CHILAPA DE ALVAREZ GUERRERO		SECRETARIA DE DESARROLLO URBANO Y OBRAS PUBLICAS	
Valores de referencia			
Serie estadística disponible	Otros valores de referencia		Rangos de valor
N/A	N/A		Mínimo NO DISPONIBLE
			Máximo NO DISPONIBLE
Glosario			
CONSTRUCCIÓN DE COMEDOR COMUNUTARIO EN LA LOCALIDAD DE RINCÓN DE CHAUTLA			
Elaboró	Validó	Autorizó	
 Ing. Eduardo Solís Alvarez Secretario de Desarrollo Urbano y Obras Publicas	 Lic. Aldy Esteban Román Secretario de Finanzas	 Lic. Jesús Barrá García Presidente Municipal Constitucional	




002502

Ficha técnica del indicador			
Datos de identificación del indicador			
Clave	Nombre del indicador		Tema
FAISM-128	PORCENTAJE DE CONSTRUCCION DE COMEDOR COMUNUTARIO, CONSTRUCCIÓN DE COMEDOR COMUNUTARIO EN LA LOCALIDAD DE TECONGO		URBANIZACION
Vinculación con fondo, programa, proyecto o actividad		Tipo	Dimensión
FAISM		ESTRATÉGICO	EFICIENCIA
Objetivo del indicador		Interpretación	
COMBATIR EL REZAGO SOCIAL		REGULAR	
Definición del indicador			
ESTE INDICADOR DEFINE EL GRADO DE CUMPLIMIENTO EN LA EJECUCIÓN DE UNA OBRA			
Método de cálculo			
Variable	Descripción	Unidad de medida	Fuente
P	PROGRAMADO	COMEDOR COMUNUTARIO PROGRAMADO A CONSTRUIR	SECRETARIA DE DESARROLLO URBANO Y OBRAS PUBLICAS
R	REALIZADO	COMEDOR COMUNUTARIO CONSTRUIDO	SECRETARIA DE DESARROLLO URBANO Y OBRAS PUBLICAS
Fórmula		Unidad de medida del resultado	Metas
1,112,794.75 / 1,112,794.75 X 100 = 100		PORCENTAJE	LA CONSTRUCCIÓN DE COMEDOR COMUNUTARIO EN LA LOCALIDAD DE TECONGO CONTARA CON 1 COMEDOR COMUNUTARIO NUEVO
Frecuencia de medición		Disponibilidad	
ANUAL		05 DE ENERO 2018	
Fecha de aprobación		Última fecha de actualización	
31/12/18		31/12/18	
Entidad o dependencia responsable del indicador		Unidad administrativa responsable de su seguimiento	
H. AYUNTAMIENTO MUNICIPAL CONSTITUCIONAL DE CHILAPA DE ALVAREZ GUERRERO		SECRETARIA DE DESARROLLO URBANO Y OBRAS PUBLICAS	
Valores de referencia			
Serie estadística disponible	Otros valores de referencia		Rangos de valor
N/A	N/A		Mínimo
			Máximo
			NO DISPONIBLE
			NO DISPONIBLE
Glosario			
CONSTRUCCIÓN DE COMEDOR COMUNUTARIO EN LA LOCALIDAD DE TECONGO			
Elaboró	Validó		
 H. AYUNTAMIENTO MUNICIPAL CONSTITUCIONAL DE CHILAPA DE ALVAREZ GUERRERO Lic. Eduardo Solís Álvarez Secretario de Desarrollo Urbano y Obras Publicas	 H. AYUNTAMIENTO MUNICIPAL CONSTITUCIONAL DE CHILAPA DE ALVAREZ, GRO. 2018 - 2021 SECRETARÍA DE FINANZAS Lic. Aldy Esteban Román Secretario de Finanzas		 H. AYUNTAMIENTO MUNICIPAL CONSTITUCIONAL DE CHILAPA DE ALVAREZ GUERRERO SECRETARÍA DE PRESIDENCIA Lic. Jesús Parra García Presidente Municipal Constitucional







002503

Ficha técnica del indicador			
Datos de identificación del indicador			
Clave	Nombre del indicador		Tema
FAISM-130	PORCENTAJE DE CONSTRUCCION DE COMEDOR COMUNUTARIO, CONSTRUCCIÓN DE COMEDOR COMUNITARIO EN LA LOCALIDAD DE CHAULTLA		URBANIZACION
Vinculación con fondo, programa, proyecto o actividad		Tipo	Dimensión
FAISM		ESTRATÉGICO	EFICIENCIA
Objetivo del indicador		Interpretación	
COMBATIR EL REZAGO SOCIAL		REGULAR	
Definición del indicador			
ESTE INDICADOR DEFINE EL GRADO DE CUMPLIMIENTO EN LA EJECUCIÓN DE UNA OBRA			
Método de cálculo			
Variable	Descripción	Unidad de medida	Fuente
P	PROGRAMADO	COMEDOR COMUNUTARIO PROGRAMADO A CONSTRUIR	SECRETARIA DE DESARROLLO URBANO Y OBRAS PUBLICAS
R	REALIZADO	COMEDOR COMUNUTARIO CONSTRUIDO	SECRETARIA DE DESARROLLO URBANO Y OBRAS PUBLICAS
Fórmula		Unidad de medida del resultado	Metas
1,132,884.64 / 1,132,884.64 X 100 = 100		PORCENTAJE	LA CONSTRUCCIÓN DE COMEDOR COMUNITARIO EN LA LOCALIDAD DE CHAULTLA CONTARA CON 1 COMEDOR COMUNUTARIO NUEVO
Frecuencia de medición		Disponibilidad	
ANUAL		05 DE ENERO 2018	
Fecha de aprobación		Última fecha de actualización	
31/12/18		31/12/18	
Entidad o dependencia responsable del indicador		Unidad administrativa responsable de su seguimiento	
H. AYUNTAMIENTO MUNICIPAL CONSTITUCIONAL DE CHILAPA DE ALVAREZ GUERRERO		SECRETARIA DE DESARROLLO URBANO Y OBRAS PUBLICAS	
Valores de referencia			
Serie estadística disponible	Otros valores de referencia		Rangos de valor
N/A	N/A		Mínimo
			Máximo
			NO DISPONIBLE
			NO DISPONIBLE
Glosario			
CONSTRUCCIÓN DE COMEDOR COMUNITARIO EN LA LOCALIDAD DE CHAULTLA			
Elaboró	Validó		
  SECRETARÍA DE DESARROLLO URBANO Y OBRAS PÚBLICAS Lic. Eduardo Solís Álvarez Secretario de Desarrollo Urbano y Obras Públicas	  SECRETARÍA DE FINANZAS Lic. Aldy Esteban Román Secretario de Finanzas		  LICENCIADO EN ADMINISTRACIÓN Lic. Jesús Parra García Presidente Municipal Constitucional




002504

Ficha técnica del indicador			
Datos de identificación del indicador			
Clave	Nombre del indicador		Tema
FAISM-131	PORCENTAJE DE CONSTRUCCION DE COMEDOR COMUNUTARIO, CONSTRUCCIÓN DE COMEDOR COMUNUTARIO DE LA LOCALIDAD DEL PINORAL		URBANIZACION
Vinculación con fondo, programa, proyecto o actividad	Tipo	Dimensión	Ámbito de control
FAISM	ESTRATÉGICO	EFICIENCIA	RESULTADO
Objetivo del indicador	Interpretación		
COMBATIR EL REZAGO SOCIAL	REGULAR		
Definición del indicador			
ESTE INDICADOR DEFINE EL GRADO DE CUMPLIMIENTO EN LA EJECUCIÓN DE UNA OBRA			
Método de cálculo			
Variable	Descripción	Unidad de medida	Fuente
P	PROGRAMADO	COMEDOR COMUNUTARIO PROGRAMADO A CONSTRUIR	SECRETARIA DE DESARROLLO URBANO Y OBRAS PUBLICAS
R	REALIZADO	COMEDOR COMUNUTARIO CONSTRUIDO	SECRETARIA DE DESARROLLO URBANO Y OBRAS PUBLICAS
Fórmula		Unidad de medida del resultado	Metas
1,024,804.67 / 1,024,804.67 X 100 = 100		PORCENTAJE	LA CONSTRUCCIÓN DE COMEDOR COMUNUTARIO DE LA LOCALIDAD DEL PINORAL CONTARA CON 1 COMEDOR COMUNUTARIO NUEVO
Frecuencia de medición		Disponibilidad	
ANUAL		05 DE ENERO 2018	
Fecha de aprobación		Última fecha de actualización	
31/12/18		31/12/18	
Entidad o dependencia responsable del indicador		Unidad administrativa responsable de su seguimiento	
H. AYUNTAMIENTO MUNICIPAL CONSTITUCIONAL DE CHILAPA DE ALVAREZ GUERRERO		SECRETARIA DE DESARROLLO URBANO Y OBRAS PUBLICAS	
Valores de referencia			
Serie estadística disponible	Otros valores de referencia		Rangos de valor
N/A	N/A		Mínimo
			Máximo
			NO DISPONIBLE
			NO DISPONIBLE
Glosario			
CONSTRUCCIÓN DE COMEDOR COMUNUTARIO DE LA LOCALIDAD DEL PINORAL			
Elaboró	Validó		
 Ing. Eduardo Solís Álvarez Secretario de Desarrollo Urbano y Obras Públicas	 Lic. Aldy Esteban Román Secretario de Finanzas		 Lic. Jesús Espinoza García Presidente Municipal Constitucional




002505

Ficha técnica del indicador			
Datos de identificación del indicador			
Clave	Nombre del indicador		Tema
FAISM-133	PORCENTAJE DE CONSTRUCCION DE MURO DE CONTENCIÓN, CONSTRUCCIÓN DE MURO DE CONTENCIÓN EN LA CALLE BUGAMBILIAS DE LA COLONIA LOS PINOS		URBANIZACION
Vinculación con fondo, programa, proyecto o actividad		Tipo	Dimensión
FAISM		ESTRATÉGICO	EFICIENCIA
Objetivo del indicador		Ámbito de control	
COMBATIR EL REZAGO SOCIAL		REGULAR	
Definición del indicador			
ESTE INDICADOR DEFINE EL GRADO DE CUMPLIMIENTO EN LA EJECUCIÓN DE UNA OBRA			
Método de cálculo			
Variable	Descripción	Unidad de medida	Fuente
P	PROGRAMADO	MURO DE CONTENCIÓN PROGRAMADO A CONSTRUIR	SECRETARIA DE DESARROLLO URBANO Y OBRAS PUBLICAS
R	REALIZADO	MURO DE CONTENCIÓN CONSTRUIDO	SECRETARIA DE DESARROLLO URBANO Y OBRAS PUBLICAS
Fórmula		Unidad de medida del resultado	Metas
$691,356.49 / 691,356.49 \times 100 = 100$		PORCENTAJE	LA CONSTRUCCIÓN DE MURO DE CONTENCIÓN EN LA CALLE BUGAMBILIAS DE LA COLONIA LOS PINOS CONTARA CON 1 MURO DE CONTENCIÓN NUEVO
Frecuencia de medición		Disponibilidad	
ANUAL		05 DE ENERO 2018	
Fecha de aprobación		Última fecha de actualización	
31/12/18		31/12/18	
Entidad o dependencia responsable del indicador		Unidad administrativa responsable de su seguimiento	
H. AYUNTAMIENTO MUNICIPAL CONSTITUCIONAL DE CHILAPA DE ALVAREZ GUERRERO		SECRETARIA DE DESARROLLO URBANO Y OBRAS PUBLICAS	
Valores de referencia			
Serie estadística disponible	Otros valores de referencia		Rangos de valor
N/A	N/A		Mínimo NO DISPONIBLE
			Máximo NO DISPONIBLE
Glosario			
CONSTRUCCIÓN DE MURO DE CONTENCIÓN EN LA CALLE BUGAMBILIAS DE LA COLONIA LOS PINOS			
Elaboró	Validó		
 H. AYUNTAMIENTO MUNICIPAL CONSTITUCIONAL DE CHILAPA DE ALVAREZ, GRO. 2018 - 2021  SECRETARÍA DE DESARROLLO URBANO Y OBRAS PÚBLICAS Lic. Eduardo Soto Alvarez Secretario de Desarrollo Urbano y Obras Públicas	 H. AYUNTAMIENTO MUNICIPAL CONSTITUCIONAL DE CHILAPA DE ALVAREZ, GRO. 2018 - 2021  SECRETARÍA DE FINANZAS Lic. Aldy-Esteban Román Secretario de Finanzas		 H. AYUNTAMIENTO MUNICIPAL CONSTITUCIONAL DE CHILAPA DE ALVAREZ, GRO. 2018 - 2021  PRESIDENCIA Lic. Jesús Párra García Presidente Municipal Constitucional




002506

Ficha técnica del indicador			
Datos de identificación del indicador			
Clave	Nombre del indicador	Tema	
FAISM-134	PORCENTAJE DE CONSTRUCCION DE MURO DE CONTENCIÓN, CONSTRUCCIÓN DE MURO DE CONTENCIÓN DE CONCRETO ARMADO PARA EL ENCAUSAMIENTO DEL RIO AJOLOTERO TRAMO LOS SAUCES SEGUNDA ETAPA	URBANIZACION	
Vinculación con fondo, programa, proyecto o actividad	Tipo	Dimensión	Ámbito de control
FAISM	ESTRATÉGICO	EFICIENCIA	RESULTADO
Objetivo del indicador	Interpretación		
COMBATIR EL REZAGO SOCIAL	REGULAR		
Definición del indicador			
ESTE INDICADOR DEFINE EL GRADO DE CUMPLIMIENTO EN LA EJECUCIÓN DE UNA OBRA			
Método de cálculo			
Variable	Descripción	Unidad de medida	Fuente
P	PROGRAMADO	MURO DE CONTENCIÓN PROGRAMADO A CONSTRUIR	SECRETARIA DE DESARROLLO URBANO Y OBRAS PUBLICAS
R	REALIZADO	MURO DE CONTENCIÓN CONSTRUIDO	SECRETARIA DE DESARROLLO URBANO Y OBRAS PUBLICAS
Fórmula	Unidad de medida del resultado	Metas	
$1,495,714.80 / 1,495,714.80 \times 100 = 100$	PORCENTAJE	LA CONSTRUCCIÓN DE MURO DE CONTENCIÓN DE CONCRETO ARMADO PARA EL ENCAUSAMIENTO DEL RIO AJOLOTERO TRAMO LOS SAUCES SEGUNDA ETAPA CONTARA CON 1 MURO DE CONTENCIÓN NUEVO	
Frecuencia de medición	Disponibilidad		
ANUAL	05 DE ENERO 2018		
Fecha de aprobación	Última fecha de actualización		
31/12/18	31/12/18		
Entidad o dependencia responsable del indicador	Unidad administrativa responsable de su seguimiento		
H. AYUNTAMIENTO MUNICIPAL CONSTITUCIONAL DE CHILAPA DE ALVAREZ GUERRERO	SECRETARIA DE DESARROLLO URBANO Y OBRAS PUBLICAS		
Valores de referencia			
Serie estadística disponible	Otros valores de referencia	Rangos de valor	
N/A	N/A	Mínimo	Máximo
		NO DISPONIBLE	NO DISPONIBLE
Glosario			
CONSTRUCCIÓN DE MURO DE CONTENCIÓN DE CONCRETO ARMADO PARA EL ENCAUSAMIENTO DEL RIO AJOLOTERO TRAMO LOS SAUCES SEGUNDA ETAPA			
 <p>Elaboró Ing. Eduardo Solís Álvarez Secretario de Desarrollo Urbano y Obras Públicas</p>	 <p>Valido Lic. Aldy Esteban Román Secretario de Finanzas</p>	 <p>Autorizó Lic. Jesús Parra García Presidente Municipal Constitucional</p>	




002507

Ficha técnica del indicador			
Datos de identificación del indicador			
Clave	Nombre del indicador		Tema
FAISM-135	PORCENTAJE DE CONSTRUCCION DE PUENTE PEATONAL, CONSTRUCCIÓN DE PUENTE PEATONAL DE LA LOCALIDAD DE EL JAGUEY		URBANIZACION
Vinculación con fondo, programa, proyecto o actividad	Tipo	Dimensión	Ámbito de control
FAISM	ESTRATÉGICO	EFICIENCIA	RESULTADO
Objetivo del indicador	Interpretación		
COMBATIR EL REZAGO SOCIAL	REGULAR		
Definición del indicador			
ESTE INDICADOR DEFINE EL GRADO DE CUMPLIMIENTO EN LA EJECUCIÓN DE UNA OBRA			
Método de cálculo			
Variable	Descripción	Unidad de medida	Fuente
P	PROGRAMADO	PUENTE PEATONAL PROGRAMADO A CONSTRUIR	SECRETARIA DE DESARROLLO URBANO Y OBRAS PUBLICAS
R	REALIZADO	PUENTE PEATONAL CONSTRUIDO	SECRETARIA DE DESARROLLO URBANO Y OBRAS PUBLICAS
Fórmula	Unidad de medida del resultado	Metas	
$1,248,468.63 / 1,248,468.63 \times 100 = 100$	PORCENTAJE	LA CONSTRUCCIÓN DE PUENTE PEATONAL DE LA LOCALIDAD DE EL JAGUEY CONTARA CON 1 PUENTE PEATONAL NUEVO	
Frecuencia de medición	Disponibilidad		
ANUAL	05 DE ENERO 2018		
Fecha de aprobación	Última fecha de actualización		
31/12/18	31/12/18		
Entidad o dependencia responsable del indicador	Unidad administrativa responsable de su seguimiento		
H. AYUNTAMIENTO MUNICIPAL CONSTITUCIONAL DE CHILAPA DE ALVAREZ GUERRERO	SECRETARIA DE DESARROLLO URBANO Y OBRAS PUBLICAS		
Valores de referencia			
Serie estadística disponible	Otros valores de referencia	Rangos de valor	
N/A	N/A	Mínimo	Máximo
		NO DISPONIBLE	NO DISPONIBLE
Glosario			
CONSTRUCCIÓN DE PUENTE PEATONAL DE LA LOCALIDAD DE EL JAGUEY			
Elaboró	Validó	Autorizó	
			




002508

Ficha técnica del indicador			
Datos de identificación del indicador			
Clave	Nombre del indicador	Tema	
FAISM-136	PORCENTAJE DE CONSTRUCCION DE CONCRETO HIDRAULICO, CONSTRUCCION CON CONCRETO HIDRAULICO DE LAS CALLES AGUSTIN MELGAR, JUAN ESCUTIA, INDEPENDENCIA, FRANCISCO MONTES DE OCA, JUAN DE LA BARRERA Y FRANCISCO MARQUEZ EN LA COLONIA COLOSI0	URBANIZACION	
Vinculación con fondo, programa, proyecto o actividad	Tipo	Dimensión	Ámbito de control
FAISM	ESTRATÉGICO	EFICIENCIA	RESULTADO
Objetivo del indicador	Interpretación		
COMBATIR EL REZAGO SOCIAL	REGULAR		
Definición del indicador			
ESTE INDICADOR DEFINE EL GRADO DE CUMPLIMIENTO EN LA EJECUCIÓN DE UNA OBRA			
Método de cálculo			
Variable	Descripción	Unidad de medida	Fuente
P	PROGRAMADO	CONCRETO HIDRAULICO PROGRAMADO A CONSTRUIR	SECRETARIA DE DESARROLLO URBANO Y OBRAS PUBLICAS
R	REALIZADO	CONCRETO HIDRAULICO CONSTRUIDO	SECRETARIA DE DESARROLLO URBANO Y OBRAS PUBLICAS
Fórmula	Unidad de medida del resultado	Metas	
$819,240.38 / 819,240.38 \times 100 = 100$	PORCENTAJE	LA CONSTRUCCION CON CONCRETO HIDRAULICO DE LAS CALLES AGUSTIN MELGAR, JUAN ESCUTIA, INDEPENDENCIA, FRANCISCO MONTES DE OCA, JUAN DE LA BARRERA Y FRANCISCO MARQUEZ EN LA COLONIA COLOSI0 CONTARA CON 1 CONCRETO HIDRAULICO NUEVO	
Frecuencia de medición	Disponibilidad		
ANUAL	05 DE ENERO 2018		
Fecha de aprobación	Última fecha de actualización		
31/12/18	31/12/18		
Entidad o dependencia responsable del indicador	Unidad administrativa responsable de su seguimiento		
H. AYUNTAMIENTO MUNICIPAL CONSTITUCIONAL DE CHILAPA DE ALVAREZ GUERRERO	SECRETARIA DE DESARROLLO URBANO Y OBRAS PUBLICAS		
Valores de referencia			
Serie estadística disponible	Otros valores de referencia	Rangos de valor	
N/A	N/A	Mínimo	Máximo
		NO DISPONIBLE	NO DISPONIBLE
Glosario			
CONSTRUCCION CON CONCRETO HIDRAULICO DE LAS CALLES AGUSTIN MELGAR, JUAN ESCUTIA, INDEPENDENCIA, FRANCISCO MONTES DE OCA, JUAN DE LA BARRERA Y FRANCISCO MARQUEZ EN LA COLONIA COLOSI0			
Elaboró	Validó	Autorizó	
 H. AYUNTAMIENTO MUNICIPAL CONSTITUCIONAL DE CHILAPA DE ALVAREZ, GRO. 2018 - 2021 SECRETARIA DE DESARROLLO URBANO Y OBRAS PUBLICAS Eduardo Solís Álvarez Secretario de Desarrollo Urbano y Obras Públicas	 H. AYUNTAMIENTO MUNICIPAL CONSTITUCIONAL DE CHILAPA DE ALVAREZ, GRO. 2018 - 2021 SECRETARIA DE FINANZAS Lic. Aldy Esteban Román Secretario de Finanzas	 H. AYUNTAMIENTO MUNICIPAL CONSTITUCIONAL DE CHILAPA DE ALVAREZ, GUERRERO. 2018 - 2021 PRESIDENCIA Lic. Jesús Parra García Presidente Municipal Constitucional	




002509

Ficha técnica del indicador			
Datos de identificación del indicador			
Clave	Nombre del indicador		Tema
RAMO 23-138	PORCENTAJE DE CONSTRUCCION DE PAVIMENTACION HIDRAULICA, PAVIMENTACION HIDRAULICA DE LA LOCALIDAD DE CUAUTENANGO SEGUNDA ETAPA		URBANIZACION
Vinculación con fondo, programa, proyecto o actividad	Tipo	Dimensión	Ámbito de control
FAISM	ESTRATÉGICO	EFICIENCIA	RESULTADO
Objetivo del indicador	Interpretación		
COMBATIR EL REZAGO SOCIAL	REGULAR		
Definición del indicador			
ESTE INDICADOR DEFINE EL GRADO DE CUMPLIMIENTO EN LA EJECUCIÓN DE UNA OBRA			
Método de cálculo			
Variable	Descripción	Unidad de medida	Fuente
P	PROGRAMADO	PAVIMENTACION HIDRAULICA PROGRAMADA A CONSTRUIR	SECRETARIA DE DESARROLLO URBANO Y OBRAS PUBLICAS
R	REALIZADO	PAVIMENTACION HIDRAULICA CONSTRUIDA	SECRETARIA DE DESARROLLO URBANO Y OBRAS PUBLICAS
Fórmula		Unidad de medida del resultado	Metas
1,476,566.88 / 1,476,566.88 X 100 = 100		PORCENTAJE	LA PAVIMENTACION HIDRAULICA DE LA LOCALIDAD DE CUAUTENANGO SEGUNDA ETAPA CONTARA CON 1 PAVIMENTACION HIDRAULICA NUEVA
Frecuencia de medición		Disponibilidad	
ANUAL		05 DE ENERO 2018	
Fecha de aprobación		Última fecha de actualización	
31/12/18		31/12/18	
Entidad o dependencia responsable del indicador		Unidad administrativa responsable de su seguimiento	
H. AYUNTAMIENTO MUNICIPAL CONSTITUCIONAL DE CHILAPA DE ALVAREZ GUERRERO		SECRETARIA DE DESARROLLO URBANO Y OBRAS PUBLICAS	
Valores de referencia			
Serie estadística disponible	Otros valores de referencia		Rangos de valor
N/A	N/A		Mínimo NO DISPONIBLE
			Máximo NO DISPONIBLE
Glosario			
PAVIMENTACION HIDRAULICA DE LA LOCALIDAD DE CUAUTENANGO SEGUNDA ETAPA			
Elaboró	Validó		
 <p>H. AYUNTAMIENTO MUNICIPAL CONSTITUCIONAL DE CHILAPA DE ALVAREZ, GRO.</p> <p>Ing. Eduardo Solís Álvarez Secretario de Desarrollo Urbano y Obras Públicas</p>	 <p>H. AYUNTAMIENTO MUNICIPAL CONSTITUCIONAL DE CHILAPA DE ALVAREZ, GRO. 2018 - 2021</p> <p>Lic. Aldy Esteban Román Secretario de Finanzas</p>		 <p>H. AYUNTAMIENTO MUNICIPAL CONSTITUCIONAL DE CHILAPA DE ALVAREZ, GUERRERO</p> <p>2018 - 2021</p> <p>Lic. Jesús Parra García Presidente Municipal Constitucional</p>

002510

Ficha técnica del indicador			
Datos de identificación del indicador			
Clave	Nombre del indicador		Tema
RAMO 23-139	PORCENTAJE DE CONSTRUCCION DE PAVIMENTACION HIDRAULICA, PAVIMENTACION HIDRAULICA DE LA LOCALIDAD DE FLOR MORADA SEGUNDA ETAPA		URBANIZACION
Vinculación con fondo, programa, proyecto o actividad	Tipo	Dimensión	Ámbito de control
FAISM	ESTRATÉGICO	EFICIENCIA	RESULTADO
Objetivo del indicador	Interpretación		
COMBATIR EL REZAGO SOCIAL	REGULAR		
Definición del indicador			
ESTE INDICADOR DEFINE EL GRADO DE CUMPLIMIENTO EN LA EJECUCIÓN DE UNA OBRA			
Método de cálculo			
Variable	Descripción	Unidad de medida	Fuente
P	PROGRAMADO	PAVIMENTACION HIDRAULICA PROGRAMADA A CONSTRUIR	SECRETARIA DE DESARROLLO URBANO Y OBRAS PUBLICAS
R	REALIZADO	PAVIMENTACION HIDRAULICA CONSTRUIDA	SECRETARIA DE DESARROLLO URBANO Y OBRAS PUBLICAS
Fórmula	Unidad de medida del resultado	Metas	
$1,345,218.63 / 1,345,218.63 \times 100 = 100$	PORCENTAJE	LA PAVIMENTACION HIDRAULICA DE LA LOCALIDAD DE FLOR MORADA SEGUNDA ETAPA CONTARA CON 1 PAVIMENTACION HIDRAULICA NUEVA	
Frecuencia de medición	Disponibilidad		
ANUAL	05 DE ENERO 2018		
Fecha de aprobación	Última fecha de actualización		
31/12/18	31/12/18		
Entidad o dependencia responsable del indicador	Unidad administrativa responsable de su seguimiento		
H. AYUNTAMIENTO MUNICIPAL CONSTITUCIONAL DE CHILAPA DE ALVAREZ GUERRERO	SECRETARIA DE DESARROLLO URBANO Y OBRAS PUBLICAS		
Valores de referencia			
Serie estadística disponible	Otros valores de referencia	Rangos de valor	
N/A	N/A	Mínimo	Máximo
		NO DISPONIBLE	NO DISPONIBLE
Glosario			
PAVIMENTACION HIDRAULICA DE LA LOCALIDAD DE FLOR MORADA SEGUNDA ETAPA			
Elaboró	Validó	Autorizó	
 <p>H. AYUNTAMIENTO MUNICIPAL CONSTITUCIONAL DE CHILAPA DE ALVAREZ, GRO. SECRETARIA DE DESARROLLO URBANO Y OBRAS PUBLICAS Lic. Eduardo Solís Álvarez Secretario de Desarrollo Urbano y Obras Públicas</p>	 <p>H. AYUNTAMIENTO MUNICIPAL CONSTITUCIONAL DE CHILAPA DE ALVAREZ, GRO. 2018 - 2021 SECRETARIA DE FINANZAS Lic. Aldy Esteban Román Secretario de Finanzas</p>	 <p>H. AYUNTAMIENTO MUNICIPAL CONSTITUCIONAL DE CHILAPA DE ALVAREZ, GUERRERO. Lic. Jesús Parra García Presidente Municipal Constitucional</p>	

002511

Ficha técnica del indicador			
Datos de identificación del indicador			
Clave	Nombre del indicador		Tema
RAMO 23-140	PORCENTAJE DE CONSTRUCCION DE PAVIMENTACION HIDRAULICA, PAVIMENTACION HIDRAULICA DE LA LOCALIDAD EL REFUGIO SEGUNDA ETAPA		URBANIZACION
Vinculación con fondo, programa, proyecto o actividad	Tipo	Dimensión	Ámbito de control
FAISM	ESTRATÉGICO	EFICIENCIA	RESULTADO
Objetivo del indicador	Interpretación		
COMBATIR EL REZAGO SOCIAL	REGULAR		
Definición del indicador			
ESTE INDICADOR DEFINE EL GRADO DE CUMPLIMIENTO EN LA EJECUCIÓN DE UNA OBRA			
Método de cálculo			
Variable	Descripción	Unidad de medida	Fuente
P	PROGRAMADO	PAVIMENTACION HIDRAULICA PROGRAMADA A CONSTRUIR	SECRETARIA DE DESARROLLO URBANO Y OBRAS PUBLICAS
R	REALIZADO	PAVIMENTACION HIDRAULICA CONSTRUIDA	SECRETARIA DE DESARROLLO URBANO Y OBRAS PUBLICAS
Fórmula		Unidad de medida del resultado	Metas
1,154,781.37 / 1,154,781.37 X 100 = 100		PORCENTAJE	LA PAVIMENTACION HIDRAULICA DE LA LOCALIDAD EL REFUGIO SEGUNDA ETAPA CONTARA CON 1 PAVIMENTACION HIDRAULICA NUEVA
Frecuencia de medición		Disponibilidad	
ANUAL		05 DE ENERO 2018	
Fecha de aprobación		Última fecha de actualización	
31/12/18		31/12/18	
Entidad o dependencia responsable del indicador		Unidad administrativa responsable de su seguimiento	
H. AYUNTAMIENTO MUNICIPAL CONSTITUCIONAL DE CHILAPA DE ALVAREZ GUERRERO		SECRETARIA DE DESARROLLO URBANO Y OBRAS PUBLICAS	
Valores de referencia			
Serie estadística disponible	Otros valores de referencia		Rangos de valor
N/A	N/A		Mínimo NO DISPONIBLE
			Máximo NO DISPONIBLE
Glosario			
PAVIMENTACION HIDRAULICA DE LA LOCALIDAD EL REFUGIO SEGUNDA ETAPA			
Elaboró	Autorizó		
			

002512