



**GUERRERO**

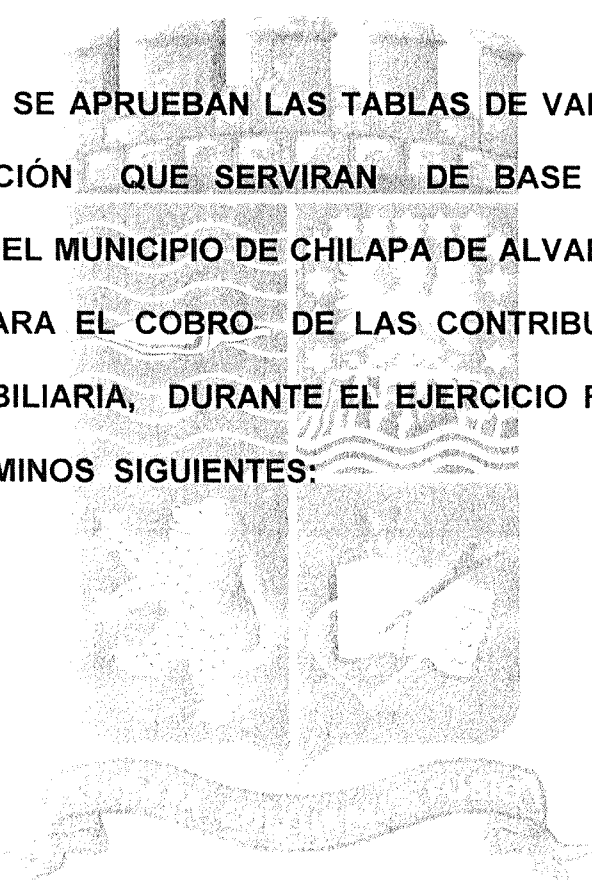
GOBIERNO DEL ESTADO  
LIBRE Y SOBERANO

H. AYUNTAMIENTO MUNICIPAL  
CONSTITUCIONAL DE CHILAPA DE ALVAREZ  
GUERRERO  
2015-2018

**CHILAPA**  
AYUNTAMIENTO MUNICIPAL 2015 - 2018  
DIRECCIÓN DE CATASTRO  
E IMPUESTO PREDIAL



ARTICULO UNICO.- SE APRUEBAN LAS TABLAS DE VALORES DE SUELO Y DE CONSTRUCCIÓN QUE SERVIRAN DE BASE AL HONORABLE AYUNTAMIENTO DEL MUNICIPIO DE CHILAPA DE ALVAREZ, DEL ESTADO DE GUERRERO PARA EL COBRO DE LAS CONTRIBUCIONES SOBRE PROPIEDAD INMOBILIARIA, DURANTE EL EJERCICIO FISCAL DEL AÑO 2016, EN LOS TERMINOS SIGUIENTES:



*[Handwritten signatures and marks on the left margin]*

*[Handwritten signatures and marks on the right margin]*

*[Handwritten signature]*



**GUERRERO**

GOBIERNO DEL ESTADO  
LIBRE Y SOBERANO

H. AYUNTAMIENTO MUNICIPAL  
CONSTITUCIONAL DE CHILAPA DE ALVAREZ  
GUERRERO  
2015-2018

**CHILAPA**

AYUNTAMIENTO MUNICIPAL 2015 - 2018  
DIRECCIÓN DE CATASTRO  
E IMPUESTO PREDIAL



VALOR DE CALLE "A" PARA LA CIUDAD DE CHILAPA DE ÁLVAREZ GRO.

NOMBRE

- 1 CARRETERA CHILAPA-ZITLALA
- 2 CAMPO DE AVIACION
- 3 AV. INSURGENTES SEMINARIO
- 4 FRACTO. EL DIAMANTE
- 5 CHILAPA GRO.
- 6 AV. CONSTITUCION
- 7 PROLONGACION 10 PONIENTE
- 8 AYAHUALCO DEN. CHICHICUILCO
- 9 CALLE 7 ORIENTE Y 9 PONIENTE
- 10 PROLONGACION 13 NORTE
- 11 CARRETERA CHILAPA-CHILPANCINGO
- 12 CARRETERA CHILAPA-ZITLALA
- 13 COL. LA JOYA
- 14 CARRETERA CHILAPA-ACATLAN
- 15 LADO NORTE DE LA CIUDAD CARRETERA  
CHILAPA - ZITLALA
- 16 CARRETERA CHILAPA - ACATLAN
- 17 CARRETERA NACIONAL CHILPANCINGO -CHILAPA
- 18 DEN. LOS COZAHUATES
- 19 BOULEVARD CHILPANCINGO-TLAPA  
KM. 54+500 FRACTO. LA FLORIDA
- 20 BOULEVARD CHILPANCINGO-TLAPA  
KM. 54+500 FRACTO. LA TRINIDAD
- 21 LADO NORTE DE LA CIUDAD DEN. LA PURISIMA
- 22 CARRETERA CHILAPA-ZITLALA DEN. FRACTO. VILLAS  
DEL CARMEN
- 23 CALLE 13 NORTE
- 24 CALLE 16 NORTE
- 25 COL. SAN JOSE
- 26 CALLE 7 ORIENTE ESQUINA 24 SUR

*[Handwritten signatures and marks on the left margin]*

*[Handwritten signatures and marks on the right margin]*



**GUERRERO**

GOBIERNO DEL ESTADO  
LIBRE Y SOBERANO

H. AYUNTAMIENTO MUNICIPAL  
CONSTITUCIONAL DE CHILAPA DE ALVAREZ  
GUERRERO  
2015-2018

**CHILAPA**  
AYUNTAMIENTO MUNICIPAL 2015 - 2018  
DIRECCIÓN DE CATASTRO  
E IMPUESTO PREDIAL



**VALOR DE CALLE "B" PARA LA CIUDAD DE CHILAPA DE ALVAREZ GRO.**

**NOMBRE**

- 1 CALLE 7 ORIENTE BARRIO DE SAN JUAN
- 2 LADO NORESTE DE LA CIUDAD DEN. EL HUAMUCHIL
- 3 EL CERRITO, LA TEJERIA Y EL AJAL
- 4 LADO ORIENTE DEN. QUOVADIS
- 5 FRACTO. EL CALVARIO
- 6 CARRETERA CHILPANCINGO – TLAPA  
DEN. EL RIO
- 7 LADO NORTE DE LA CIUDAD BARRIO DE LA VILLA
- 8 CALLE 9 ORIENTE
- 9 PROLONGACION 15 NORTE
- 10 LADO NORTE DE LA CIUDAD LOS SAUCES
- 11 BARRIO DE LA VILLA ENTRE CALLE 8 PONIENTE Y  
DIAGONAL 8 PONIENTE
- 12 CARRETERA A ACATLAN
- 13 LADO NORTE DE LA CIUDAD FRACTO. GENARO  
VAZQUEZ
- 14 CALLE 7 ORIENTE
- 15 AV. REVOLUCION
- 16 CALLE 10 Y 12 NORTE
- 17 DENOMINADO XAXALA
- 18 BARRIO DE SAN JUAN
- 19 BARRIO DE SAN JUAN
- 20 FRACTO. MEXICO
- 21 LADO SUR DE LA CIUDAD DEN. LA QUINTA
- 22 LADO NORESTE DE LA CIUDAD FRACTO. LAS  
AMERICAS
- 23 BARRIO DE SAN JUAN FRACTO. LAS TORRES
- 24 CALLE 8 NORTE
- 25 PROLONGACION 13 NORTE ESQ. LEONA VICARIO COL.  
VISTA HERMOSA
- 26 BARRIO DE LA VILLA
- 27 BARRIO DE SAN JUAN
- 28 FRACTO. REAL DEL CAMPO CALLE 24 SUR



**GUERRERO**  
GOBIERNO DEL ESTADO  
LIBRE Y SOBERANO

H. AYUNTAMIENTO MUNICIPAL  
CONSTITUCIONAL DE CHILAPA DE ALVAREZ  
GUERRERO  
2015-2018

**CHILAPA**  
AYUNTAMIENTO MUNICIPAL 2015 - 2018  
DIRECCIÓN DE CATASTRO  
E IMPUESTO PREDIAL



**VALOR DE CALLE "C" PARA LA CIUDAD DE CHILAPA DE ALVAREZ GRO.**

**NOMBRE**

- 1 EL ZOYATAL Y BUENA VISTA
- 2 EL ZOYATAL DENOMINADO EL MIRADOR
- 3 LOS PINOS
- 4 COLONIA LOS ANGELES
- 5 COL. ANGEL HELADIO AGUIRRE RIVERO
- 6 LADO NORTE DE LA CIUDAD
- 7 EL PEDAZO GRANDE
- 8 COLONIA CORPUS CHRISTI
- 9 ENTRE LA COL. NUEVO AMANECER Y POPULAR (COL. SOLIDARIDAD)
- 10 LOS TLALTIZATES
- 11 TETITLAN
- 12 LADO NORTE DE LA CIUDAD
- 13 LA CUBATA
- 14 ENTRE LA CUBATA Y LA CRUZ
- 15 COL. LAS PALMAS
- 16 COOPERATIVA DE VIVIENDA VALLE VERDE
- 17 ASOCIACION CIVIL JACARANDAS
- 18 LADO NOROESTE DE LA CIUDAD
- 19 LADO PONIENTE DE LA CIUDAD
- 20 COL. LOS SAUCES
- 21 COL. EMILIANO ZAPATA
- 22 LADO NORESTE DE LA CIUDAD DEN. XAXALA
- 23 EL PARAJE DE LA CIENEGA
- 24 LADO SURESTE DE LA CIUDAD
- 25 DEN. TLAXCUANTITLAN
- 26 LADO PONIENTE DE LA CIUDAD
- 27 COL. LA JOYA II
- 28 LOS HUAMUCHILES ACTUALMENTE COL. LA PERLA
- 29 LADO NOROESTE DE LA CIUDAD DENOMINADO. EL ZOYATAL
- 30 CAMINO ACCESO DE LA CIUDAD CHICHICUILCO Y LA PURISIMA
- 31 LADO NORTE DE LA CIUDAD
- 32 LADO NOROESTE DE LA CIUDAD DEN. EL ZOYATAL

*[Handwritten signatures and marks on the left margin]*

*[Handwritten signatures and marks on the right margin]*



**GUERRERO**

GOBIERNO DEL ESTADO  
LIBRE Y SOBERANO

H. AYUNTAMIENTO MUNICIPAL  
CONSTITUCIONAL DE CHILAPA DE ALVAREZ  
GUERRERO  
2015-2018

**CHILAPA**

AYUNTAMIENTO MUNICIPAL 2015 - 2018  
DIRECCIÓN DE CATASTRO  
E IMPUESTO PREDIAL



**VALOR DE CALLE "C" PARA LA CIUDAD DE CHILAPA DE ALVAREZ GRO.**

**NOMBRE**

- 33 COL. LUIS DONALDO COLOSIO
- 34 LADO NOROESTE DE LA CIUDAD
- 35 FRACCTO. ALAMEDA
- 36 LADO ESTE DE LA CIUDAD FRACC. EL TECOATL
- 37 LADO NORESTE DE LA CIUDAD DEN. LA CIENEGA
- 38 COL. AURORA BUENA VISTA
- 39 COL. LAZARO CARDENAS TEPOLOTZINTLA
- 40 ENTRE POPULAR Y NUEVO AMANECER, PALMAS Y SOLIDARIDAD
- 41 FRACCTO. LAS ANIMAS
- 42 COL. LA MURALLA. LADO SURESTE DE LA CIUDAD LA MURALLA II
- 43 LOS TLALAMOLES CARRETERA. VIEJA A CHILPANCINGO
- 44 LADO NORTE DENOMINADO TETITLAN
- 45 COL. PROGRESO
- 46 COL. VICENTE GUERRERO
- 47 LADO NORTE DE LA CIUDAD DENOMINADO EL LLANO
- 48 LADO NOROESTE DE LA CIUDAD DENOMINADO EL ZOYATAL
- 49 LA COPALERITA, BARRIO DE LA CIENEGA
- 50 UNIDAD HABITACIONAL UNIVERSITARIA
- 51 DENOMINADO TETITLAN
- 52 LADO NOROESTE DE LA CIUDAD
- 53 LADO NORTE DE LA CIUDAD DENOMINADO LA CIENEGA
- 54 LADO PONIENTE DE LA CIUDAD
- 55 LADO NORTE DE LA CIUDAD DENOMINADO LA CARRETERA
- 56 LA CIENEGA
- 57 LADO NOROESTE DE LA CIUDAD DENOMINADO CRUZ DE TELOZONTLA
- 58 EL ZOYATAL NORTE Y LASO PTE. DEL FRACCTO. LA JOYA
- 59 INMEDIACIONES DE LA CIUDAD DENOMINADO EL TLALTIZATE

*[Handwritten signatures and scribbles on the left margin]*

*[Handwritten signature]*

*[Handwritten signature]*

*[Handwritten signature]*

*[Handwritten signature]*

*[Handwritten signature]*



**GUERRERO**

GOBIERNO DEL ESTADO  
LIBRE Y SOBERANO

H. AYUNTAMIENTO MUNICIPAL  
CONSTITUCIONAL DE CHILAPA DE ALVAREZ  
GUERRERO  
2015-2018

**CHILAPA**

AYUNTAMIENTO MUNICIPAL 2015 - 2018  
DIRECCIÓN DE CATASTRO  
E IMPUESTO PREDIAL



**VALOR DE CALLE "C" PARA LA CIUDAD DE CHILAPA DE ALVAREZ, GRO.**

**NOMBRE**

- 60 LADO ORIENTE DE LA COLOSIO DENOMINADO XAXALA
- 61 FRACTO. LOS SABINOS
- 62 COL. AMPLIACION LA MURALLA
- 63 COL. LA CIENEGA
- 64 LADO ORIENTE DE LA CIUDAD
- 65 COL. AMPLIACION LAZARO CARDENAS
- 66 LADO NORTE DE LA CIUDAD DEN. EL LLANO
- 67 EL ZOYATAL Y BUENA VISTA 2° SECCION LOMA LINDA
- 68 EL ZOYATAL
- 69 EL ZOYATAL
- 70 LADO NORTE DE LA CIUDAD
- 71 EL TECOATL
- 72 EL TECOATL
- 73 COL. SAN AGUSTIN
- 74 COL. INSURGENTES
- 75 LADO NORESTE DE LA CIUDAD
- 76 RUMBO A LA S.A.R.H.
- 77 LADO NORTE DE LA CIUDAD DENOMINADO CHICHICUILCO
- 78 CHICHICUILCO
- 79 LADO NORTE DE LA CIUDAD CARRETERA FEDERAL, LOS CEDROS
- 80 LADO NORTE DENOMINADO LA LOMA DEL ZOYATAL
- 81 COL. LA CIENEGA
- 82 FRACTO. COL. ALAMEDA
- 83 COL. CORPUS CHRISTI
- 84 DENOMINADO BUENA VISTA
- 85 LA CIENEGA
- 86 DENOMINADO LA CRUZ DE NAVARRO
- 87 FRACTO. INDEPENDENCIA
- 88 LADO NORTE DE LA CIUDAD
- 89 FRACTO. LA CIMA DE TECOYUTLA
- 90 LADO PONIENTE DE LA CIUDAD
- 91 DENOMINADO. EL ZAPOTITO
- 92 FRACTO. NOVEDADES CARRILLO
- 93 FRACTO. LOS CEDROS



**GUERRERO**

GOBIERNO DEL ESTADO  
LIBRE Y SOBERANO

H. AYUNTAMIENTO MUNICIPAL  
CONSTITUCIONAL DE CHILAPA DE ALVAREZ  
GUERRERO  
2015-2018

**CHILAPA**

AYUNTAMIENTO MUNICIPAL 2015 - 2018  
DIRECCIÓN DE CATASTRO  
E IMPUESTO PREDIAL



**VALOR DE CALLE "C" PARA LA CIUDAD DE CHILAPA DE ALVAREZ, GRO.**

**NOMBRE**

- 94 LADO NORTE DE LA CIUDAD, FRACTO. LAS PALMAS
- 95 LADO NORTE DE LA CIUDAD LA CRUZ DE NAVARRO II
- 96 LADO NORTE DE LA CIUDAD
- 97 DIGNIDAD MAGISTERIAL LADO NOROESTE DE LA CIUDAD
- 98 FRACTO. LOS CEDROS
- 99 LADO SUR DEL FRACTO. LUIS DONALDO COLOSIO
- 100 LADO ORIENTE DE LA CIUDAD COL. 24 DE FEBRERO II
- 101 NORTE DE LA CD. DENOMINADO LOS HUAMUCHILES ACT. PASAJE COMERCIAL
- 102 FRACTO. COL. 5 DE FEBRERO
- 103 FRACTO. TRES MARIAS
- 104 EL RINCON DE LAS JOYAS
- 105 FRACTO. LOMA LINDA
- 106 LADO NOROESTE DE LA CIUDAD EL TERRERO
- 107 COL. LOS AHUEJOTES
- 108 JUQUILA
- 109 FRACTO. JUAN N. ALVAREZ
- 110 LADO NORTE DE LA CIUDAD DENOMINADO COL. DEL SOL
- 111 FRACTO. LOS PRADOS II
- 112 COL. LIBERTAD
- 113 FRACTO. 24 DE FEBRERO
- 114 LADO NORTE DE LA CIUDAD A LA S.A.R.H. CARRETERA CHILPANCINGO
- 115 LADO ORIENTE DENOMINADO LA CIENEGA
- 116 LADO NOROESTE DE LA CIUDAD
- 117 LADO NORTE DE LA CIUDAD
- 118 FRACTO. SANTA LUCIA
- 120 FRACTO. COL. SANTA LUCIA I
- 121 LADO NORTE DE LA CIUDAD DENOMINADO TETITLAN
- 122 LADO NOROESTE DE LA CIUDAD DEN. TETITLAN
- 123 FRACTO. AMPLIACION VICENTE GUERRERO
- 124 COL. ANGEL AGUIRRE RIVERO
- 125 LADO ORIENTE DE LA CIUDAD DENOMINADO FRACTO. GARDENIA

*[Handwritten signatures and scribbles on the left margin]*

*[Handwritten signatures and scribbles on the right margin]*

*[Handwritten signatures and scribbles on the right margin]*

*[Handwritten signature on the left margin]*

*[Handwritten signatures and scribbles on the left margin]*

*[Handwritten signature at the bottom center]*



**GUERRERO**

GOBIERNO DEL ESTADO  
LIBRE Y SOBERANO

H. AYUNTAMIENTO MUNICIPAL  
CONSTITUCIONAL DE CHILAPA DE ALVAREZ  
GUERRERO  
2015-2018

**CHILAPA**

AYUNTAMIENTO MUNICIPAL 2015 - 2018  
DIRECCIÓN DE CATASTRO  
E IMPUESTO PREDIAL



**VALOR DE CALLE "C" PARA LA CIUDAD DE CHILAPA DE ALVAREZ, GRO.**

**NOMBRE**

- 126 FRACTO. SIN NOMBRE
- 127 LADO NORTE DE LA CIUDAD
- 128 LADO NORTE DE LA CIUDAD
- 129 COL. EMPERADOR CUAUHEMOC SOBRE EL BOULEVARD
- 130 LADO NORESTE DE LA CIUDAD DENOMINADO EL ZOYATAL
- 131 COL. LA CIENEGA ACT. FRACTO. 20 DE MARZO
- 132 LADO SURESTE DE LA CIUDAD, FRACTO. SAN JUAN
- 133 FRACTO. COL. CAMPO DE AVIACION
- 134 COL. ESMERALDA
- 135 LADO ESTE DE LA CIUDAD DENOMINADO. BUENA VISTA
- 136 LA CIENEGA FRACTO. LA REJA
- 137 LADO PONIENTE DE LA CIUDAD DENOMINADO. TETITLAN
- 138 EL ZOYATAL DENOMINADO. TIERRA NEGRA
- 139 CARRETERA NACIONAL  
CHILAPA - TLAPA COMUNIDAD DE EL TERRERO
- 140 FRACTO. COL EL PEDREGAL
- 141 FRACTO. VILLAS DEL CARMEN CASA DE JUBILADOS  
CHILAPAN A.C.
- 142 EL TECOATL DENOMINADO EL TLALCHICHILE
- 143 COL. EL CALVARIO
- 144 SUBDIVISION EL HUAMUCHIL II
- 145 ATRÁS DEL CENTRO DE COMERCIALIZACION  
AGROINDUSTRIAL
- 146 LADO NOROESTE PARAJE CON EL ZOYATAL
- 147 FRACTO. LA LADERA

*[Handwritten signatures and marks on the left margin]*

*[Handwritten signatures and marks on the right margin]*

*[Handwritten signature]*





**GUERRERO**  
GOBIERNO DEL ESTADO  
LIBRE Y SOBERANO

H. AYUNTAMIENTO MUNICIPAL  
CONSTITUCIONAL DE CHILAPA DE ALVAREZ  
GUERRERO  
2015-2018

**CHILAPA**  
AYUNTAMIENTO MUNICIPAL 2015 - 2018  
DIRECCIÓN DE CATASTRO  
E IMPUESTO PREDIAL



VALOR DE CALLE "D" PARA LA CIUDAD DE CHILAPA DE ALVAREZ GRO.

NOMBRE

- 1 LADO NORTE DE LA CIUDAD DENOMINADO. LA MIRA
- 2 COL. JACARANDAS
- 3 EL PLAN
- 4 EL MIRADOR
- 5 LADO NORTE DENOMINADO. EL ZOYATAL (CHICUILCO)
- 6 FRACTO. EL AJAL
- 7 A IZQUIERDA DE LA CARRETERA CHILAPA-TLAPA  
BARRIO DE LA CIENEGA
- 8 EL PARAISO
- 9 CAMINO A LA S.A.R.H.
- 10 COMUNIDAD DE VISTA HERMOSA
- 11 COL. FRACTO. POPULAR
- 12 CAMINO DEL ZOYATAL- AJACAYAN
- 13 COL. EL JABONCILLO
- 14 COL. LAS BRISAS TLALPIZACO - AJACAYAN
- 15 LADO NORTE DE LA CIUDAD FRACTO. EL PALMAR
- 16 COL. BUENOS AIRES
- 17 LOS MANANTIALES
- 18 FRACTO. LAS BRISAS
- 19 FRACTO. CHILAPANTEPETL
- 20 LADO NORTE DE LA CIUDAD FRACTO. VILLAS DEL SOL
- 21 FRACTO. EL CERRO AZUL
- 22 FRACTO. JARDINES DEL SUR CAMINO AJACAYAN
- 23 LADO NORTE DE LA CIUDAD DEN. BUENA VISTA
- 24 LA VUELTA DE LOS CLAVELES, LOMA DEL MUERTO
- 25 COL. LOMA LINDA
- 26 COL. LA CIENEGA
- 27 COL. SAN MARCOS
- 28 FRACTO. CHILAPANTEPEC
- 29 COLONIA LA MAR
- 30 FRACTO. CAMPESTRE
- 31 LADO ORIENTE DE LA CIUDAD FRACTO. LAS AZUCENAS
- 32 LA CRUZ DE TEPELOTLA Y TETITLAN
- 33 AMPLIACION INSURGENTES
- 34 COL. LOS PINOS
- 35 DENOMINADO LOS LIMONES



**GUERRERO**  
GOBIERNO DEL ESTADO  
LIBRE Y SOBERANO

H. AYUNTAMIENTO MUNICIPAL  
CONSTITUCIONAL DE CHILAPA DE ALVAREZ  
GUERRERO  
2015-2018

**CHILAPA**  
AYUNTAMIENTO MUNICIPAL 2015 - 2018  
DIRECCIÓN DE CATASTRO  
E IMPUESTO PREDIAL



VALOR DE CALLE "D" PARA LA CIUDAD DE CHILAPA DE ALVAREZ GRO.

NOMBRE

- 36 COL. LIBERTAD
- 37 AMPLIACION VALLE DORADO
- 38 EL ZOYATAL EN AYAHUALCO
- 39 EL MIRADOR NORTE
- 40 FRACTO. LOS CEDROS 1
- 41 FRACTO LOS CEDROS
- 42 FRACTO. LOS REYES
- 43 FRACTO. LOS AMATES
- 44 FRACTO. LA COLORADA
- 45 FRACTO. LAS AZUCENAS
- 46 LADO NOROESTE DE LOS MAGUEYES FRACTO. LA REYNA
- 47 CARRETERA CHILAPA-SANTA CATARINA DENOMINADO LA CANALEJA
- 48 FRACTO. UBICADO A LA IZQUIERDA DEL CAMINO A AJACAYAN
- 49 LADO SUR DE LA CIUDAD DEN. XAXALA Y DESVIACION "SANTA LUCIA"
- 50 LADO SUR DE LA CIUDAD DEN. EL TANQUE
- 51 LADO NORTE DE LA CIUDAD DEN. LA LOMA
- 52 EN LA COMUNIDAD DE NEJAPA DENOMINADO. EL AMATE
- 53 FRACTO. LAS MARGARITAS II
- 54 FRACTO. LAS MARGARITAS
- 55 FRACTO. LAS MARGARITAS III
- 56 FRACTO. AMPLIACION EL PALMAR
- 57 FRACTO. LOS PRADOS I
- 58 COL. RENACIMIENTO DE CHILAPA
- 59 COL. VICENTE GUERRERO
- 60 AJACAYAN DENOMINADO. LA CAÑADA SIO
- 61 FRACTO. LOS CLAVELES
- 62 LADO SUR DE LA CIUDAD DENOMINADO. LA CRUZ
- 63 FRACTO. RENACIMIENTO 2º AMPLIACION
- 64 FRACTO. RENACIMIENTO
- 65 FRACTO. EL TEZOQUITE
- 66 FRACTO. LOS CAPULINES
- 67 FRACTO. LA LOMA



**GUERRERO**  
GOBIERNO DEL ESTADO  
LIBRE Y SOBERANO

H. AYUNTAMIENTO MUNICIPAL  
CONSTITUCIONAL DE CHILAPA DE ALVAREZ  
GUERRERO  
2015-2018

**CHILAPA**  
AYUNTAMIENTO MUNICIPAL 2015 - 2018  
DIRECCIÓN DE CATASTRO  
E IMPUESTO PREDIAL



**VALOR DE CALLE "D" PARA LA CIUDAD DE CHILAPA DE ALVAREZ, GRO.**

**NOMBRE**

- 68 FRACTO. LA LOMA I
- 69 FRACTO. LOMA BONITA Y CERRO AZUL
- 70 AMATE AMARILLO
- 71 FRACC. CHILAPA ACAZACATLA, LADO IZQUIERDO
- 72 CAMINO A ACAZACATLA DENOMINADO SAN JUAN I
- 73 AJACAYAN ACT. FRACTO. LA JOYA DEL PALO DULCE
- 74 LADO NOROESTE DE LA CIUDAD DEN. EL ZAPOTITO
- 75 FRACTO. LA CANDELARIA
- 76 FRACTO. LA LOMA DE LAS BRISAS
- 77 FRACTO. LA FALDA DE LAS BRISAS
- 78 NEJAPA FRACTO. CHILAPANTEPEC
- 79 LADO ORIENTE DE LA CIUDAD DEN. FRACTO. SANTA MONICA
- 80 LADO SURESTE DE LA CD. EL VALLECITO
- 81 FRACTO. LAS MARGARITAS
- 82 FRACTO. AMPLIACION EL PALMAR
- 83 FRACTO. 5 DE MAYO LADO SUR DE LA CIUDAD
- 84 AJACAYAN DENOMINADO LA CAÑADA II (LOMAS DE LAS PALMAS)
- 85 FRACTO. EL PALMAR II
- 86 FRACTO. EL ROSARIO III
- 87 EL AMATE AMARILLO FRACTO. MARIA EDITH
- 88 LOS MAGUEYES DENOMINADO LA GUADALUPANA
- 89 LADO NORESTE DE LA CIUDAD FRACTO. EL PEÑON
- 90 FRACTO. LAS AZUCENAS
- 91 ENTRE AV. MUNICIPIO LIBRE Y CALLE 18 NORTE
- 92 FRACTO. AMPLIACION RENACIMIENTO DE CHILAPA
- 93 FRACTO. SAN JUAN GRANDE II
- 94 FRACTO. SAN JUAN GRANDE
- 95 FRACTO. EL TEPEYAC
- 96 FRACTO. AMPLIACION LOS PINOS PARTE BAJA
- 97 LOCALIDAD DE EL PARAISO FRACTO. SAN ISIDRO
- 98 FRACTO. EL MANGUITO
- 99 FRACTO. DIANA
- 100 NEJAPA DENOMINADO EL LLANO I, EL MOLINILLO Y EL TEJAL

*[Handwritten signature]*

*[Handwritten signatures and marks on the left margin]*

*[Handwritten signatures and marks on the right margin]*



**GUERRERO**

GOBIERNO DEL ESTADO  
LIBRE Y SOBERANO

H. AYUNTAMIENTO MUNICIPAL  
CONSTITUCIONAL DE CHILAPA DE ALVAREZ  
GUERRERO  
2015-2018

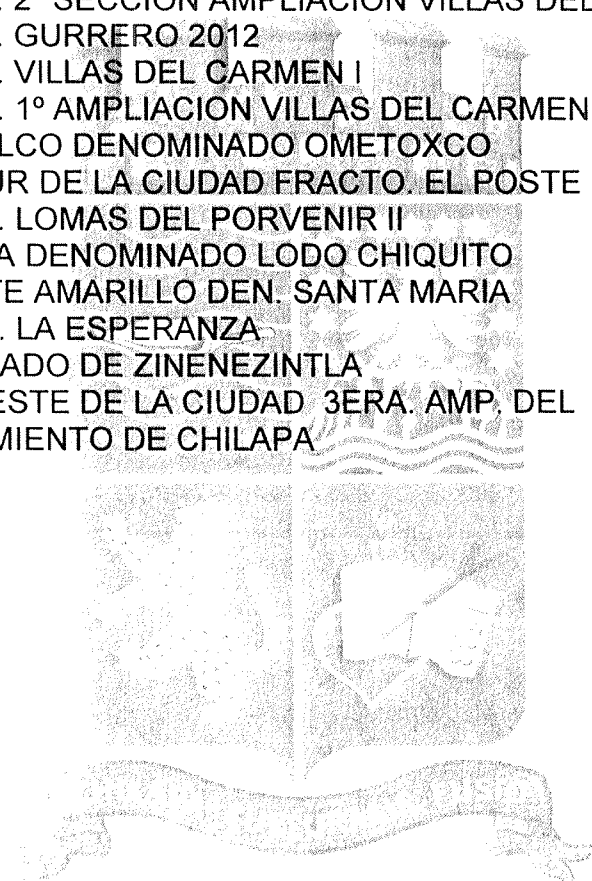
**CHILAPA**  
AYUNTAMIENTO MUNICIPAL 2015 - 2018  
DIRECCIÓN DE CATASTRO  
E IMPUESTO PREDIAL



**VALOR DE CALLE "D" PARA LA CIUDAD DE CHILAPA DE ALVAREZ, GRO.**

**NOMBRE**

- 101 LADO NORTE DE LA CIUDAD DENOMINADO JACARANDAS TERCERA SECCION
- 102 FRACTO. LOS GARCIA
- 103 FRACTO. LAS PALMERAS
- 104 FRACTO. LOMAS DEL PORVENIR I
- 105 FRACTO. AMPLIACION LOS PINOS
- 106 FRACTO. 2º SECCION AMPLIACION VILLAS DEL CARMEN
- 107 FRACTO. GURRERO 2012
- 108 FRACTO. VILLAS DEL CARMEN I
- 109 FRACTO. 1º AMPLIACION VILLAS DEL CARMEN
- 110 AYAHUALCO DENOMINADO OMETOXCO
- 111 LADO SUR DE LA CIUDAD FRACTO. EL POSTE
- 112 FRACTO. LOMAS DEL PORVENIR II
- 113 CHAUTLA DENOMINADO LODO CHIQUITO
- 114 EL AMATE AMARILLO DEN. SANTA MARIA
- 115 FRACTO. LA ESPERANZA
- 116 EL POBLADO DE ZINENEZINTLA
- 117 AL NORESTE DE LA CIUDAD 3ERA. AMP. DEL RENACIMIENTO DE CHILAPA



*[Handwritten signatures and marks on the left margin]*

*[Handwritten signatures and marks on the right margin]*



**GUERRERO**  
GOBIERNO DEL ESTADO  
LIBRE Y SOBERANO

H. AYUNTAMIENTO MUNICIPAL  
CONSTITUCIONAL DE CHILAPA DE ALVAREZ  
GUERRERO  
2015-2018

**CHILAPA**  
AYUNTAMIENTO MUNICIPAL 2015 - 2018  
DIRECCIÓN DE CATASTRO  
E IMPUESTO PREDIAL




PROPUESTA DE TABLA DE VALORES DE CONSTRUCCIÓN  
PARA EL EJERCICIO FISCAL 2016.

CLAVE	TIPO	UNIDAD	CLASE		
			ECONOMICO (E)	POPULAR (P)	LUJO (L)
10	TECHUMBRES	M2	\$ 73.00	\$ 95.00	\$ 176.00
20	CUBIERTAS DE CONCRETO	M2	\$ 120.00	\$ 178.00	\$ 294.00
30	PAVIMENTOS	M2	\$ 35.00	\$ 91.00	\$ 163.00
40	ALBERCAS *	M2	\$ 403.00	\$ 668.00	\$ 1,336.00

**NOTA:**

EN EL CASO DE LAS TECHUMBRES Y CUBIERTAS DE CONCRETO, LA SUPERFICIE TOTAL EDIFICADA A GRAVAR DEBE INCLUIR LOS VOLADOS.



PR. LIC. JESUS PARRA GARCIA  
PRESIDENTE MUNICIPAL CONSTITUCIONAL



PRIMERA SINDICATURA DE ALBERCAS SE MIDE EL ESPEJO DE AGUA.  
H. AYUNTAMIENTO MUNICIPAL DE CONSTITUCIONAL DE CHILAPA DE ALVAREZ, GRO. 2015-2018



PRIMERA SINDICATURA SANCHEZ CARO  
PRIMERA SINDICA PROCURADORA MUNICIPAL

ELABORO

DIRECCION DE CATASTRO E IMPUESTO PREDIAL

C. ULISES NAVA GARCIA  
DIRECTOR DE CATASTRO E IMPUESTO PREDIAL






**GUERRERO**  
GOBIERNO DEL ESTADO  
LIBRE Y SOBERANO

H. AYUNTAMIENTO MUNICIPAL  
CONSTITUCIONAL DE CHILAPA DE ALVAREZ  
GUERRERO  
2015-2018

**CHILAPA**  
AYUNTAMIENTO MUNICIPAL 2015 - 2018  
DIRECCIÓN DE CATASTRO  
E IMPUESTO PREDIAL

PROPUESTA DE TABLA DE VALORES PARA PREDIOS RÚSTICOS  
PARA EL EJERCICIO FISCAL 2016.

NÚMERO	CARACTERÍSTICA	VALOR POR HECTAREA	
		MENOS DE 20 KM.	MAS DE 20 KM.
1.-	TERRENO DE RIEGO	\$ 22,000.00	\$ 18,500.00
2.-	TERRENO DE HUMEDAD	\$ 19,500.00	\$ 14,450.00
3.-	TERRENO DE TEMPORAL	\$ 15,500.00	\$ 10,600.00
4.-	TERRENO DE AGOSTADERO LABORABLE	\$ 13,500.00	\$ 7,800.00
5.-	TERRENO DE AGOSTADERO CERRIL	\$ 11,450.00	\$ 5,250.00
6.-	TERRENO DE EXPLOTACION FORESTAL	\$ 11,500.00	\$ 16,750.00
7.-	TERRENO SIN EXPLOTACION FORESTAL	\$ 6,250.00	\$ 9,400.00



AUTORIZO

LIC. JESUS PARRA GARCIA

PRIMER SECRETARIO MUNICIPAL CONSTITUCIONAL

H. AYUNTAMIENTO MUNICIPAL  
CONSTITUCIONAL DE  
CHILAPA DE ALVAREZ, GRO.  
2015-2018

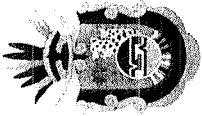
PRIMER SECRETARIO MUNICIPAL  
CONSTITUCIONAL DE  
CHILAPA DE ALVAREZ, GRO.  
2015-2018

DIRECCIÓN DE CATASTRO  
E IMPUESTO PREDIAL

C. ULISES NAVA GARCIA  
DIRECTOR DE CATASTRO E IMPUESTO  
PREDIAL

ELABORO





**GUERRERO**  
GOBIERNO DEL ESTADO  
LIBRE Y SOBERANO

H. AYUNTAMIENTO MUNICIPAL  
CONSTITUCIONAL DE CHILAPA DE ALVAREZ  
GUERRERO  
2015-2018




**CHILAPA**  
AYUNTAMIENTO MUNICIPAL 2015 - 2018  
DIRECCIÓN DE CATASTRO  
E IMPUESTO PREDIAL

PROPUESTA DE TABLA DE VALORES DE SUELO URBANO  
PARA EL EJERCICIO FISCAL 2016.

VALOR DE CALLE A (COMERCIAL) ZONA DE MAYOR RENTABILIDAD COMERCIAL	\$ 250.00 M2
VALOR DE CALLE B (ZONA MEDIA) ZONA MAS APTA PARA VIVIR, CUENTA CON TODOS LOS SERVICIOS, CERCA AL CENTRO DE LA POBLACION	\$200.00 M2
VALOR DE CALLE C (ZONA POPULAR) ZONA DE FRACCIONAMIENTOS Y COLONIAS SIN CONTAR CON TODOS LOS SERVICIOS	\$ 180.00 M2
VALOR DE CALLE D (ZONA POPULAR ECONOMICA) ZONA PERIFERICA DE LA CIUDAD, SUSCEPTIBLES DE CONTAR CON SERVICIOS.	\$130.00 M2

*[Handwritten signatures and marks]*

*[Handwritten signatures and marks]*



Vo. Bo.  
H. AYUNTAMIENTO MUNICIPAL  
CONSTITUCIONAL DE  
CHILAPA DE ALVAREZ, GRO.  
2015-2018

ELABORO  
H. AYUNTAMIENTO MUNICIPAL  
CONSTITUCIONAL DE  
CHILAPA DE ALVAREZ, GRO.  
2015-2018

DIRECCIÓN DE CATASTRO  
E IMPUESTO PREDIAL

PRIMERA FIRMADA SOLEDAD SANCHEZ CARO  
PRESIDENTE MUNICIPAL CONSTITUCIONAL  
MUNICIPAL.

C. ULISES NAVA GARCIA  
DIRECTOR DE CATASTRO E IMPUESTO  
PREDIAL



2015 - 2018



**EDICTO**

FORMATO FPI-1

**H. AYUNTAMIENTO DE: CHILAPA DE ALVARÉZ, GUERRERO**

De conformidad con lo establecido en la Fracción III del Artículo 62 de la Ley Orgánica del Municipio Libre en vigor, el H. Cabildo Municipal se ha permitido formular el Presupuesto Anual de Ingresos, correspondiente al ejercicio fiscal 2016 que importa: **\$455,212,704.50** (Cuatrocientos Cincuenta y Cinco Millones Doscientos Doce Mil Setecientos Cuatro Pesos 50/100 M.N).

Provenientes de las cantidades que por los siguientes conceptos se obtendrán:

TOTAL DE INGRESOS		\$455,212,704.50
<b>1 IMPUESTOS</b>		
1.2 IMPUESTOS SOBRE EL PATRIMONIO	3,546,495.04	5,736,108.70
1.3 CONTRIBUCION ESPECIALES	61,085.91	
1.4 IMPUESTO SOBRE LA PRODUCCION, EL CONSUMO Y LAS TRANSACCIONES	313,038.00	
1.7 ACCESORIOS	752,739.51	
1.9 IMPUESTOS CAUSADOS EN EJERCICIOS FISCALES ANTERIORES PENDIENTES DE LIQUIDACION O DE PAGO	1,062,750.24	4,464,270.77
<b>4 DERECHOS</b>		
4.1 DERECHOS POR EL USO, GOCE, APROVECHAMIENTO O EXPLOTACION DE BIENES DE DOMINIO PUBLICO	546,619.38	13,255,762.31
4.3 DERECHOS POR PRESTACION DE SERVICIOS	2,110,949.89	
4.2 ACCESORIO DE DERECHOS	285,229.61	
4.4 OTROS DERECHOS	1,081,832.02	
4.9 DERECHOS CAUSADOS EN EJERCICIOS FISCALES ANTERIORES, PENDIENTES DE LIQUIDACION O DE PAGO	439,639.87	2,616,576.94
<b>5 PRODUCTOS DE TIPO CORRIENTE</b>		
5.1 PRODUCTOS DE TIPO CORRIENTE	13,255,762.31	429,139,985.78
<b>6 APROVECHAMIENTOS</b>		
6.1 APROVECHAMIENTOS DE TIPO CORRIENTE	2,616,576.94	
<b>8 PARTICIPACIONES, APORTACIONES FEDERALES Y CONVENIOS</b>		
8.1 PARTICIPACIONES FEDERALES	91,172,465.92	429,139,985.78
8.2 APORTACIONES FEDERALES	289,593,257.55	
8.3 CONVENIOS	48,374,262.31	

*(Handwritten signatures and marks at the top of the page)*

AYUNTAMIENTO MUNICIPAL  
 CONSTITUCIONAL DE  
 CHILAPA DE ALVARÉZ, GRO.  
 2015-2018



AYUNTAMIENTO MUNICIPAL  
 CONSTITUCIONAL DE  
 CHILAPA DE ALVARÉZ, GUERRERO.  
 C. JESÚS PARRA GARCÍA  
 2015-2018 EL PRESIDENTE MUNICIPAL

AYUNTAMIENTO MUNICIPAL  
 CONSTITUCIONAL DE  
 CHILAPA DE ALVARÉZ, GRO.  
 2015-2018



SEGUNDA SINDICATURA

PRIMERA SINDICATURA  
 C. ELVIA SOLEDAD SANCHEZ CARO  
 PRIMERA SINDICA PROCURADORA

C. ESTEBAN GARCÍA GARCÍA  
 SEGUNDO SINDICO PROCURADOR



AYUNTAMIENTO MUNICIPAL  
CONSTITUCIONAL DE  
CHILAPA DE ALVAREZ, GRO.  
2015-2018




REGIDOR DE SALUD  
Y ASISTENCIA SOCIAL



AYUNTAMIENTO MUNICIPAL  
CONSTITUCIONAL DE  
CHILAPA DE ALVAREZ, GRO.  
2015-2018



REGIDOR DE SALUD Y ASISTENCIA SOCIAL




AYUNTAMIENTO MUNICIPAL  
CONSTITUCIONAL DE  
CHILAPA DE ALVAREZ, GRO.  
2015-2018



REGIDOR DE SALUD Y ASISTENCIA SOCIAL



AYUNTAMIENTO MUNICIPAL  
CONSTITUCIONAL DE  
CHILAPA DE ALVAREZ, GRO.  
2015-2018



REGIDOR DE SALUD Y ASISTENCIA SOCIAL



AYUNTAMIENTO MUNICIPAL  
CONSTITUCIONAL DE  
CHILAPA DE ALVAREZ, GRO.  
2015-2018



REGIDOR DE SALUD Y ASISTENCIA SOCIAL




AYUNTAMIENTO MUNICIPAL  
CONSTITUCIONAL DE  
CHILAPA DE ALVAREZ, GRO.  
2015-2018



REGIDOR DE SALUD Y ASISTENCIA SOCIAL



AYUNTAMIENTO MUNICIPAL  
CONSTITUCIONAL DE  
CHILAPA DE ALVAREZ, GRO.  
2015-2018



REGIDORA DE DESARROLLO RURAL




AYUNTAMIENTO MUNICIPAL  
CONSTITUCIONAL DE  
CHILAPA DE ALVAREZ, GRO.  
2015-2018



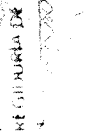
REGIDOR DE LA JUVENTUD




AYUNTAMIENTO MUNICIPAL  
CONSTITUCIONAL DE  
CHILAPA DE ALVAREZ, GRO.  
2015-2018



REGIDOR DE DESARROLLO SOCIAL



AYUNTAMIENTO MUNICIPAL  
CONSTITUCIONAL DE  
CHILAPA DE ALVAREZ, GRO.  
2015-2018



REGIDORA DE EDUCACION



AYUNTAMIENTO MUNICIPAL  
CONSTITUCIONAL DE  
CHILAPA DE ALVAREZ, GRO.  
2015-2018



REGIDOR DE CULTURA, RECREACION, ESPECTACULOS Y DEPORTES



AYUNTAMIENTO MUNICIPAL  
CONSTITUCIONAL DE  
CHILAPA DE ALVAREZ, GRO.  
2015-2018




REGIDORA DE PARTICIPACION SOCIAL DE LA MUJER



AYUNTAMIENTO MUNICIPAL  
CONSTITUCIONAL DE  
CHILAPA DE ALVAREZ, GRO.  
2015-2018



REGIDOR DE TRANSITO Y VIALIDAD



REGIDORA DE DESARROLLO RURAL

REGIDOR DE LA JUVENTUD

REGIDOR DE DESARROLLO SOCIAL

REGIDORA DE EDUCACION

REGIDOR DE CULTURA, RECREACION, ESPECTACULOS Y DEPORTES

REGIDORA DE PARTICIPACION SOCIAL DE LA MUJER

REGIDOR DE TRANSITO Y VIALIDAD

SECRETARIA GENERAL  
**C. ALDY ESTEBAN ROMAN**  
SECRETARIO GENERAL